

Legende



Planung, Verwaltung

Bauleitplanung

-  Flächennutzungsplan - Gemeinbedarfsfläche
-  Flächennutzungsplan - Gewerbliche Baufläche
-  Flächennutzungsplan - Gemischte Baufläche
-  Flächennutzungsplan - Öffentliche Grünfläche
-  Flächennutzungsplan - Sondergebiet, Sonderbaufläche
-  Flächennutzungsplan - Versorgungsfläche
-  Flächennutzungsplan - Wohnbaufläche



Umwelt

Natur, Landschaft

-  Naturdenkmal (punktförmig)
-  Naturschutzgebiet

Verkehr, Nachrichten

Straßenverkehr

-  Bundesstraße
-  Kreisstraße


 Staatsstraße

Schienerverkehr

-  Bahnanlage - Fläche
-  Bahnanlage - Güterbahnhof
-  Bahnanlage - Personenbahnhof
-  Fernverkehrsstrecke

Energie

Elektrizität

 Freileitung ab 110 kV

Bearbeitungsstand: 12.10.2005
 Bearbeiter: Regierung von Mittelfranken, Technisches Büro
 Geobasisdaten des Bayerischen Landesvermessungsamtes
<http://www.geodaten.bayern.de>
 Nutzungserlaubnis vom 6.12.2000, AZ.: VM 3860 B -4562