



Bevölkerungsvorausberechnung für die Altersgruppe der 65-Jährigen oder Älteren in den Städten und Gemeinden Mittelfrankens bis 2033


Prognostizierte Veränderung 2033 gegenüber 2019 in %


Abnahme:


 unter 0,0


Zunahme:


 0,0 bis unter 10,0

 10,0 bis unter 20,0



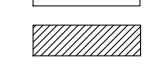
 20,0 bis unter 30,0

 30,0 bis unter 40,0

 40,0 bis unter 50,0

 50,0 oder mehr

Genauere Zahlenwerte sind den Stadt- bzw. Gemeindefreie Gebiete

-  Grenzen der Landkreise und kreisfreien Städte
-  Grenzen der Gemeinden und gemeindefreie Gebiete
-  Gemeindefreie Gebiete

Quellen:
 Bayerisches Landesamt für Statistik:
 - Demographie-Spiegel für bayerische Gemeinden (mit weniger als 5.000 Einwohnern bis 2033 bzw. ab 5.000 Einwohnern bis 2039)
 - Regionalisierte Bevölkerungsvorausberechnung für Bayern bis 2039
 - Statistische Berichte A I 2 vj 4/2019
 Eigene Berechnungen

Kartengrundlage:
 Nutzung der Geobasisdaten der Bayerischen Vermessungsverwaltung
 Geobasisdaten: ©Bayerische Vermessungsverwaltung

Bearbeiter: Regierung von Mittelfranken, Sachgebiet 24; September 2021

