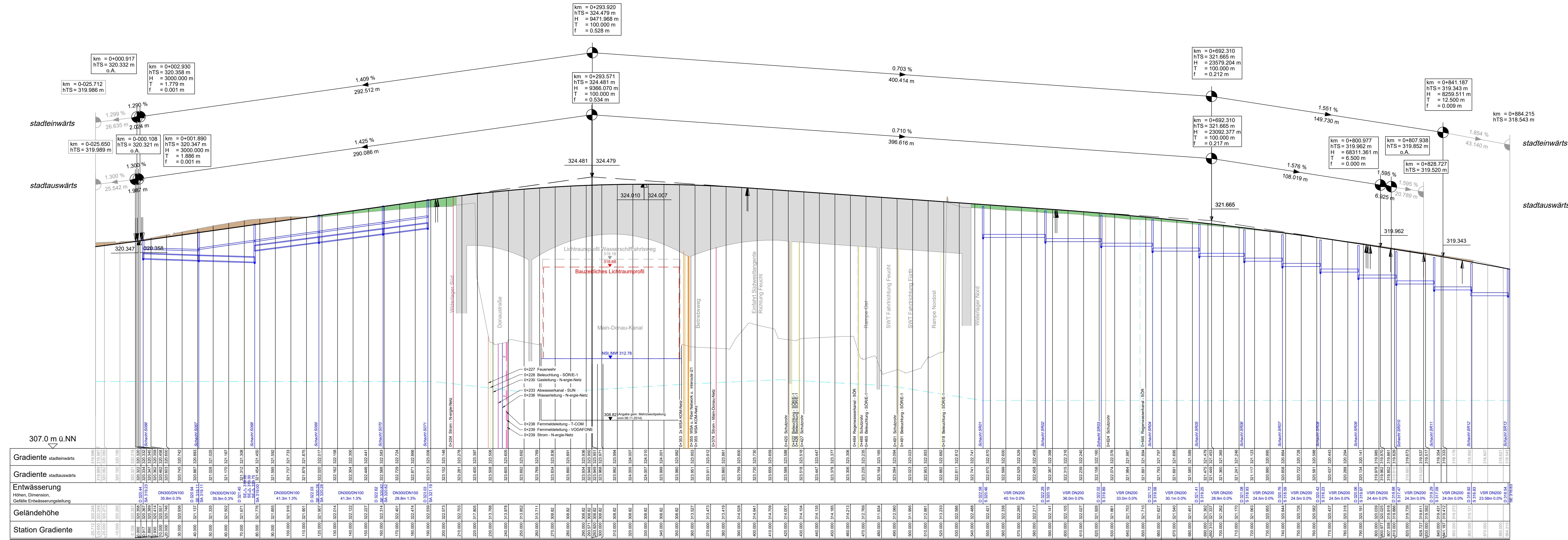


Frankenschnellweg

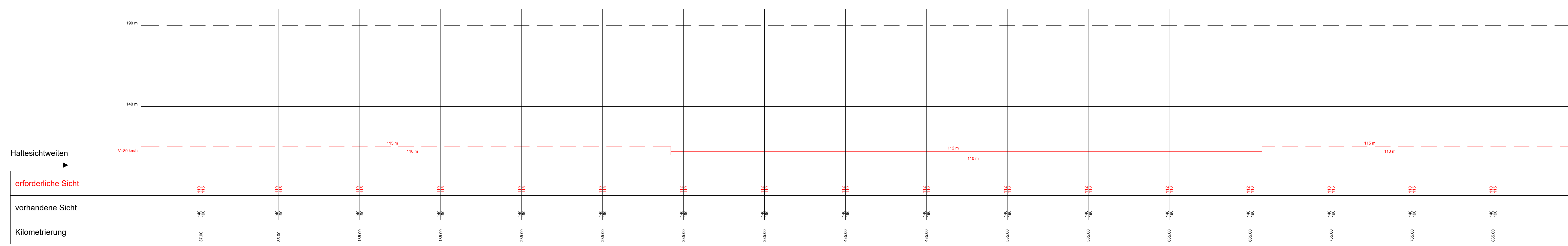
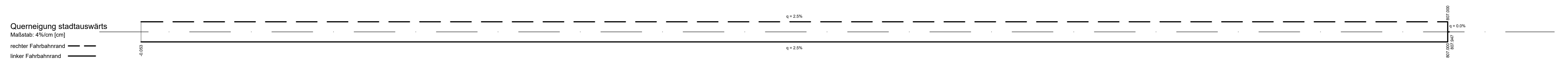
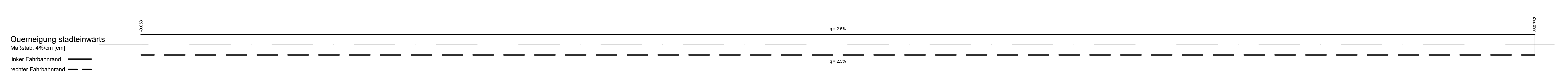
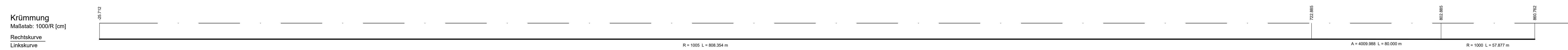
← Richtung Hafen

Richtung Innenstadt →

BW 1.418 (neu Bauwerksnummer)
Überführung des Frankenschnellweges über die Südwesttangente und den Main-Donau-Kanal
Stahlverbundbrücke
KW = 100,0 gon (Widerlager Süd und Nord)
LH = 8,4 m u. WSP, LH = 4,7 m u. Straße
Stützweiten = 44,39 m, 102,50 m, 64,47 m, 56,50 m, 52,03 m
Gesamtlützweite = 319,89 m



Station	0+000	0+100	0+200	0+300	0+400	0+500	0+600	0+700	0+800
Gradiente stadteinwärts	1,299 ‰	1,426 ‰	1,409 ‰	0,703 ‰	0,710 ‰	1,551 ‰	1,576 ‰	1,854 ‰	
Gradiente stadtauswärts	1,303 ‰	1,426 ‰	1,409 ‰	0,703 ‰	0,710 ‰	1,551 ‰	1,576 ‰	1,854 ‰	
Entwässerung	DN200/DN150	DN200/DN150	DN200/DN150	DN200/DN150	DN200/DN150	DN200/DN150	DN200/DN150	DN200/DN150	DN200/DN150
Geländehöhe	320,347	320,347	320,347	320,347	320,347	320,347	320,347	320,347	320,347
Station Gradiente	1,299 ‰	1,426 ‰	1,409 ‰	0,703 ‰	0,710 ‰	1,551 ‰	1,576 ‰	1,854 ‰	



ZEICHENERKLÄRUNG

- Gradientenhochpunkt
- Gradienten tiefpunkt
- Ausrundungsbeg. Kuppe / Ausrundungsbeg. Wanne
- Damm
- Einschnitt
- mittlerer Grundwasserstand
- Neigungsbrechpunkt mit Angabe von: Bau-km, Höhe Tangentialschnittpunkt, Ausrundungshalbmesser, Tangentiallänge, Stichhöhe
- Längeneigung und Abstand zum nächsten Neigungsbrechpunkt
- Brückenbauwerk, nur nachrichtlich (schematische Darstellung)

Versorgungseinrichtungen:

vorhanden	ohne Einmaß
Gasetzung - N-ergie-Netz	Feuerwehr
S-erfreilung	Fernwärmedelung - T-COM
Strom - N-ergie-Netz	Fernwärmedelung - VODAFONE
Wasserleitung - N-ergie-Netz	WSA u. Fiber Network u. Interoute I21
Abwasserkanal - SUN	WSA KOM-Netz
Regenwasserkanal - SOR	Beleuchtung - SOR-E-1

Entwurfsbearbeitung:	170064	Datum	Zeichen
Entwurf:	03/2021		Kröger
gezeichnet:	03/2021		Schmitt
geprüft:	03/2021		Tropitz

Stadt Nürnberg	Servicebetrieb Öffentlicher Raum Nürnberg
Sulzbacher Straße 2 · 90489 Nürnberg, Tel. 0911 2311-7637	
PROJIS-Nr.:	
Projekt:	

C			
B			
A			
Nr.:	Art der Änderung	Datum	Zeichen

FESTSTELLUNGSENTWURF

Stadt Nürnberg
Servicebetrieb Öffentlicher Raum Nürnberg
Sulzbacher Straße 2 · 90489 Nürnberg, Tel. 0911 2311-7637

PROJIS-Nr.:
Fränkenschnellweg

Höhenplan
Fränkenschnellweg
Maßstab: 1:1000 / 100

Fränkenschnellweg (Kreisstraße N4)
Ersatzneubau Brücke über den Main-Donau-Kanal und die Südwesttangente
BW 1.418

Aufgestellt: Nürnberg, den 29.01.2023

Stadt Nürnberg
Servicebetrieb Öffentlicher Raum Nürnberg
technischer Werkleiter