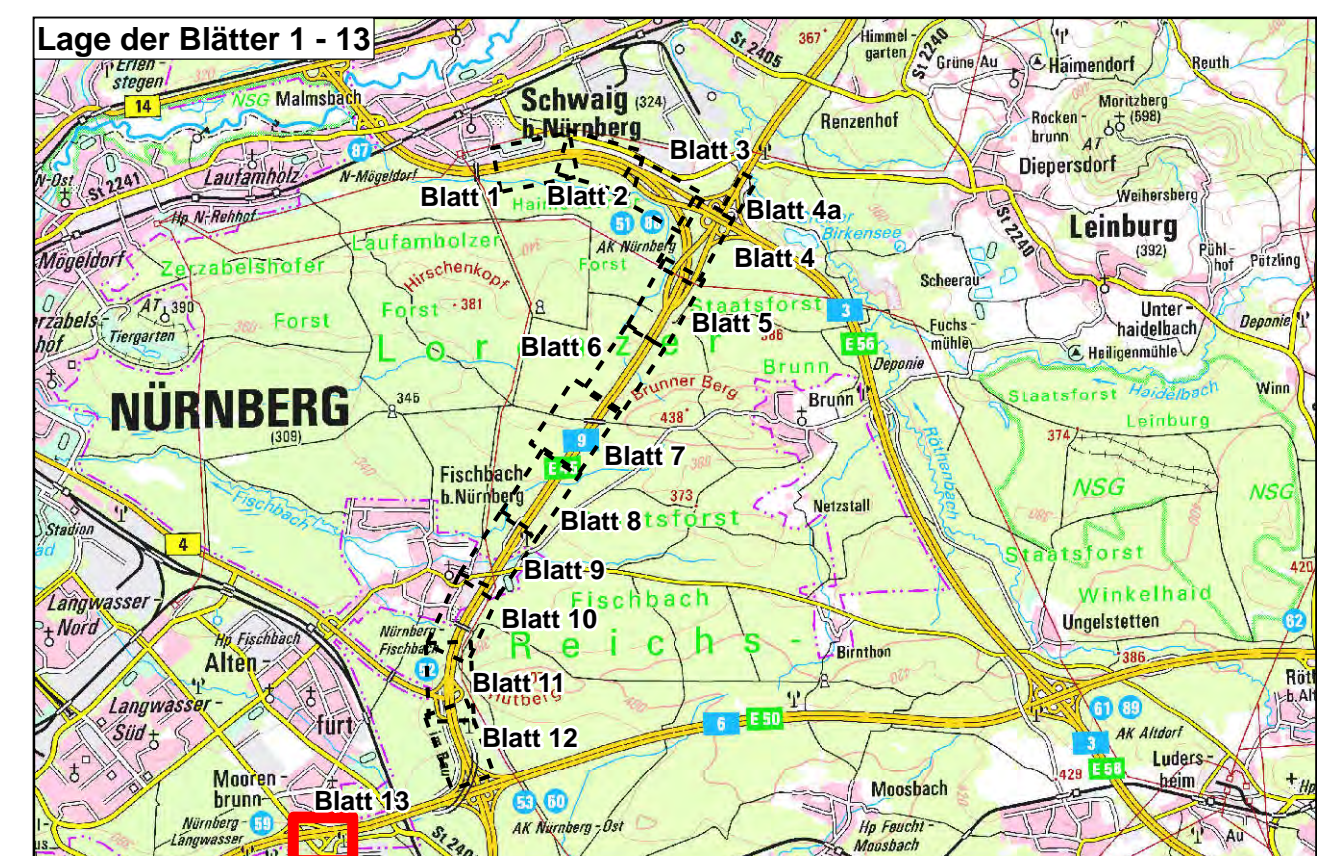
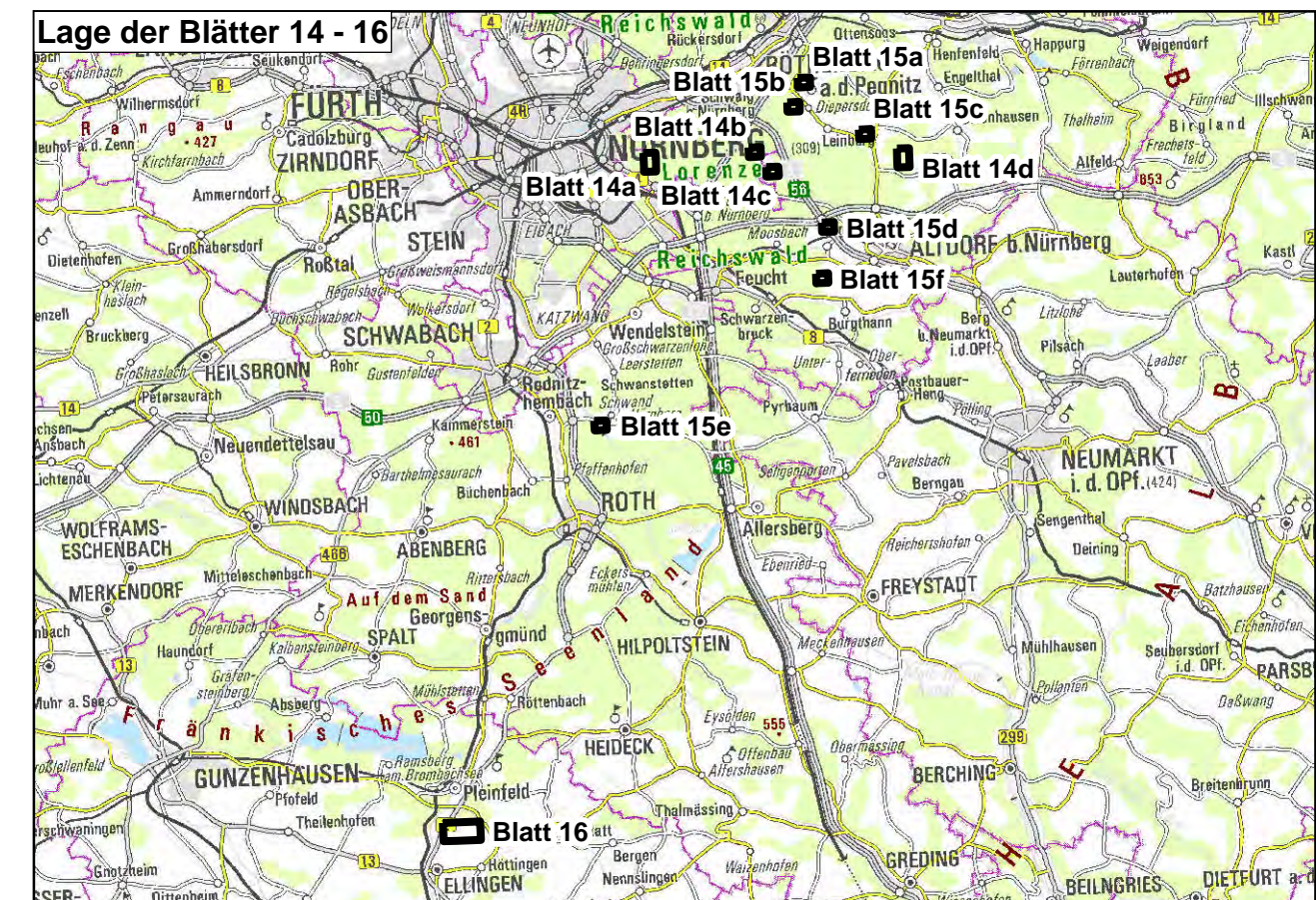
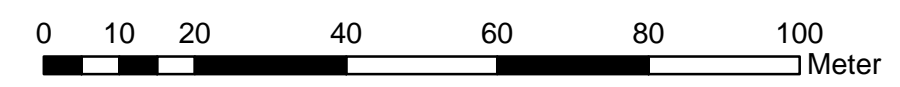




Gemarkung Fischbach  
Gemeindefreies Gebiet  
Landkreis Nürnberger Land

Gemarkung Fischbach  
Kreisfreie Stadt Nürnberg

Legende siehe Blatt 17



<p>ANUVA STADT-UND UMWELTPLANUNG Nordostpark 89 D-90411 Nürnberg Tel.: 0911/4626276 eMail: info@anuva.de Internet: www.anuva.de</p>	bearbeitet:	Dez. 2023	Weinhold
	gezeichnet:	Dez. 2023	Meyer
	geprüft:	Dez. 2023	Schleicher
	Nürnberg, den 11.12.2023		

<p>Die Autobahn Niederlassung Nordbayern Flaschenhofstraße 55, 90402 Nürnberg</p>	bearbeitet:		
	gezeichnet:		
	geprüft:	AS15	Weese
	PSP-Nr.: A-02365-00		

Nr.	Art der Änderung	Datum	Zeichen

Lagesystem	DHDN90 GK - (EBSG31468)	Stand Kataster	07.09.2022
Höhensystem	DHHN2016 (NHN) - EPSG 7837	Bestandsvermessung	10.10.2019

## FESTSTELLUNGSENTWURF

Die Autobahn GmbH des Bundes	Unterlage / Blatt-Nr.: 9.2 / 13
<b>Maßnahmenplan</b>	
Straße / Abschn.-Nr. / Station: A3_760_2,242 bis A3_780_0,938 A9_640_0,474 bis A9_660_0,586	
PROJIS-Nr.: 09 920 099 00	Maßstab: 1 : 1.000

**8-streifiger Ausbau der BAB A 9  
AK Nürnberg bis AK Nürnberg - Ost  
Bau-km 401+150 (A3) - 380+320 (A9)**

Aufgestellt: 14.12.2023 Niederlassung Nordbayern Abteilung A5 Landschaftsplanung I.A. Weese, Projektleiterin	Geprüft: 14.12.2023 Niederlassung Nordbayern Abteilung A5 Landschaftsplanung I.A. Dirscherl, Abteilungsleiterin
---	--