











Konzept für ein Kernwegenetz Weißenburg - Gunzenhausen



Projekt	Konzept für ein Kernwegenetz im ILE Gebiet Weißenburg-Gunzenhausen	
Planinhalt	Konzept ländliches Kernwegenetz	
Ausschnitt	Anlage 2: NW	
Maßstab	1:25.000	Planungsstand: März 2015
Projektleiter	Steffen Moninger, BBV LandSiedlung Susanne Geierhos, BBV LandSiedlung	
Planung	 BBV LandSiedlung GmbH Bearbeitung durch: Team Würzburg Werner-von-Siemens-Str. 55a 97076 Würzburg Tel.: 0931/2795-720 mail: te.wuerzburg@bbv-LS.de	
Legende		Untersuchungsgebiet
		Gemeindegrenze
Gemeinden		Übergeordnete Straßen
		GV-Strassen (Kernweg)
		GV-Strassen (Kernweg) (touristische Funktion)
		Ländliche Kernwege
		Ländliche Kernwege (touristische Funktion)
		GV-Strassen (Kein Kernweg)
		Radwege
Gemeinden	Absberg Dittenheim Ellingen Gnotzheim Gunzenhausen	Haundorf Muhr am See Pfeifeld Thellenhofen Pfeifeld (West)