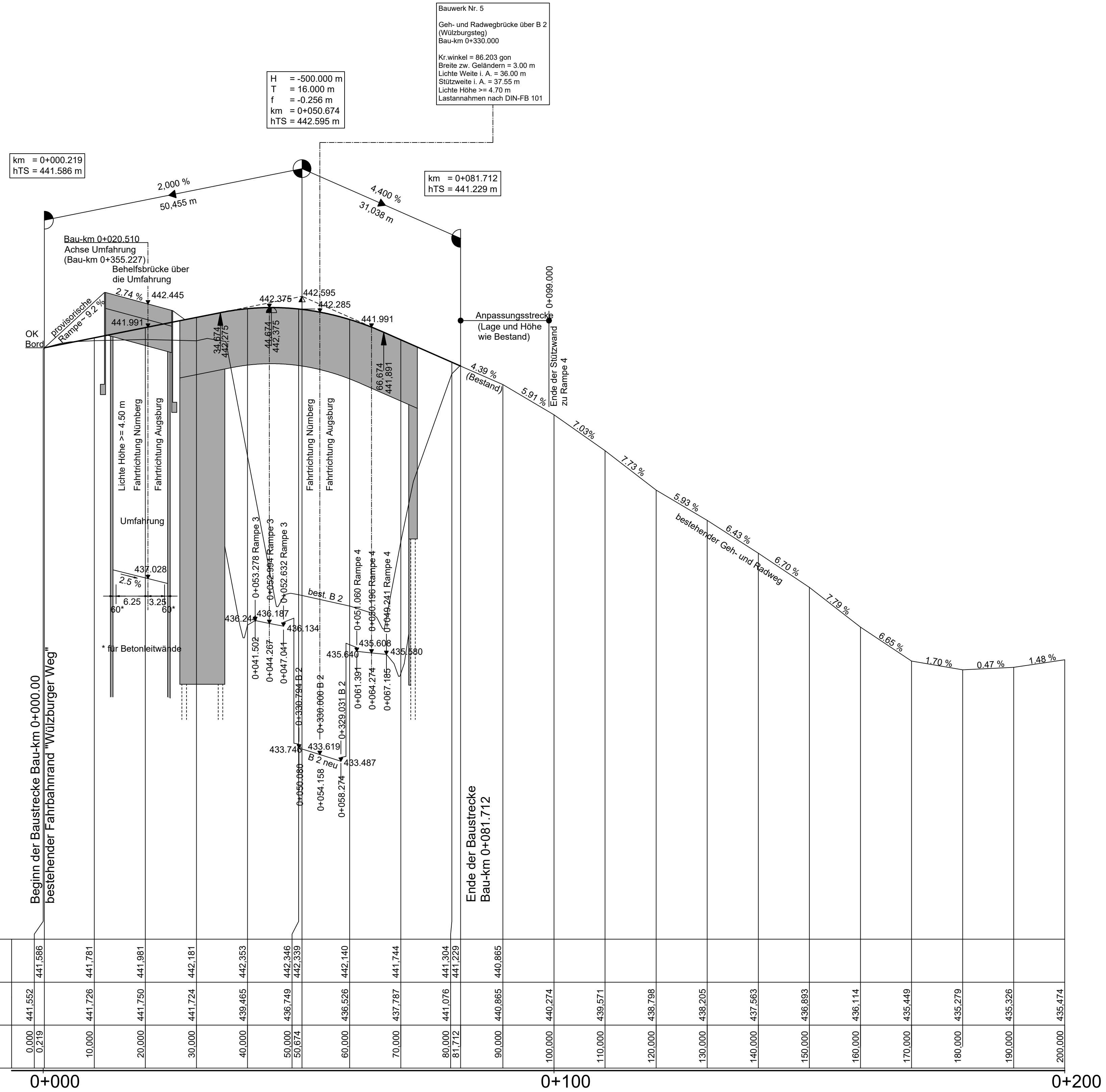
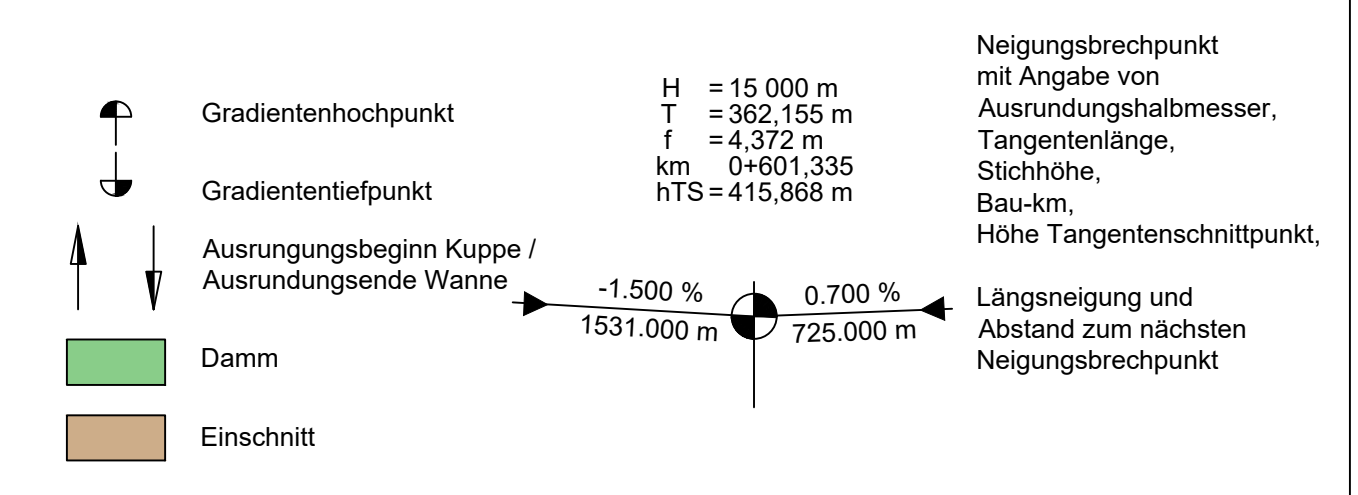
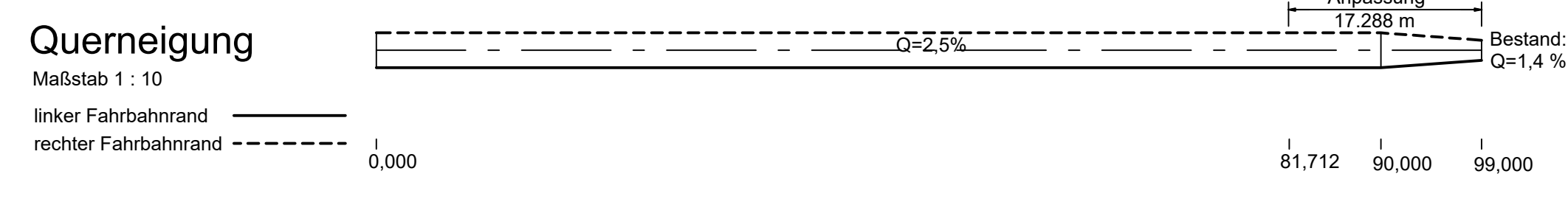
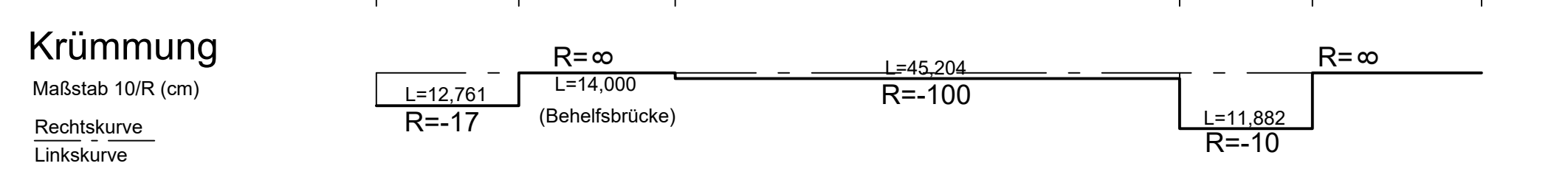


Zeichenerklärung



Station	0+000	10+000	20+000	30+000	40+000	50+000	60+000	70+000	80+000	90+000	100+000	110+000	120+000	130+000	140+000	150+000	160+000	170+000	180+000	190+000	200+000	
Gradientenhöhe	441.586	441.781	441.981	442.181	442.353	442.546	442.729	442.912	443.104	443.297	443.489	443.681	443.873	444.065	444.257	444.449	444.641	444.833	445.025	445.217	445.409	445.601
Geländehöhe	441.552	441.726	441.981	442.181	442.353	442.546	442.729	442.912	443.104	443.297	443.489	443.681	443.873	444.065	444.257	444.449	444.641	444.833	445.025	445.217	445.409	445.601
Station	0+000	10+000	20+000	30+000	40+000	50+000	60+000	70+000	80+000	90+000	100+000	110+000	120+000	130+000	140+000	150+000	160+000	170+000	180+000	190+000	200+000	



	80686 München Hansastraße 40 Tel. 089/5799-0	Datum: 03/2023 Zeichen: TMH
	gezeichnet: 03/2023	TMH
	geprüft: 03/2023	Pra
	Projekt: 25060	
	Plan Nr.: FE_UL_6-10	

Freistaat Bayern Staatliches Bauamt Ansbach Würzburger Landstraße 22 91522 Ansbach Tel. 0981 89050 Telefax: 0981 / 8905-2130 E-Mail: poststelle@stbaan.bayern.de		bearbeitet: gezeichnet: geprüft: Projekt: Datum:
--	--	--

01			
02			
03			
Nr.	Art der Änderung	Datum	Zeichen

FESTSTELLUNGSENTWURF

Straßenbauverwaltung Freistaat Bayern Staatliches Bauamt Ansbach Straße / Abschn.-Nr. / Station B2_2330_0,013 - B2_2360_0,597 PROJIS-NR.:	Unterlage/ Blatt-Nr.: 6.10 Höhenplan Geh- und Radwegbrücke über die B 2 Maßstab: 1:500/50
--	---

B2 Augsburg - Nürnberg
 Höhenfreier Umbau der Eichstätter
 Kreuzung in Weißenburg
 Bau-km 0-258 - Bau-km 0+857

aufgestellt:
 Staatliches Bauamt Ansbach,
 Ansbach, den 21.04.2023