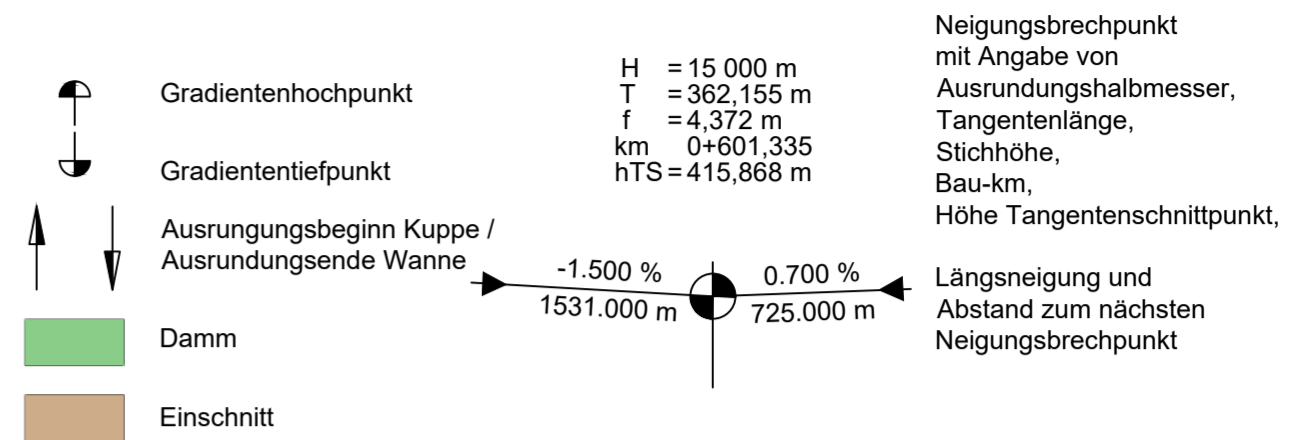
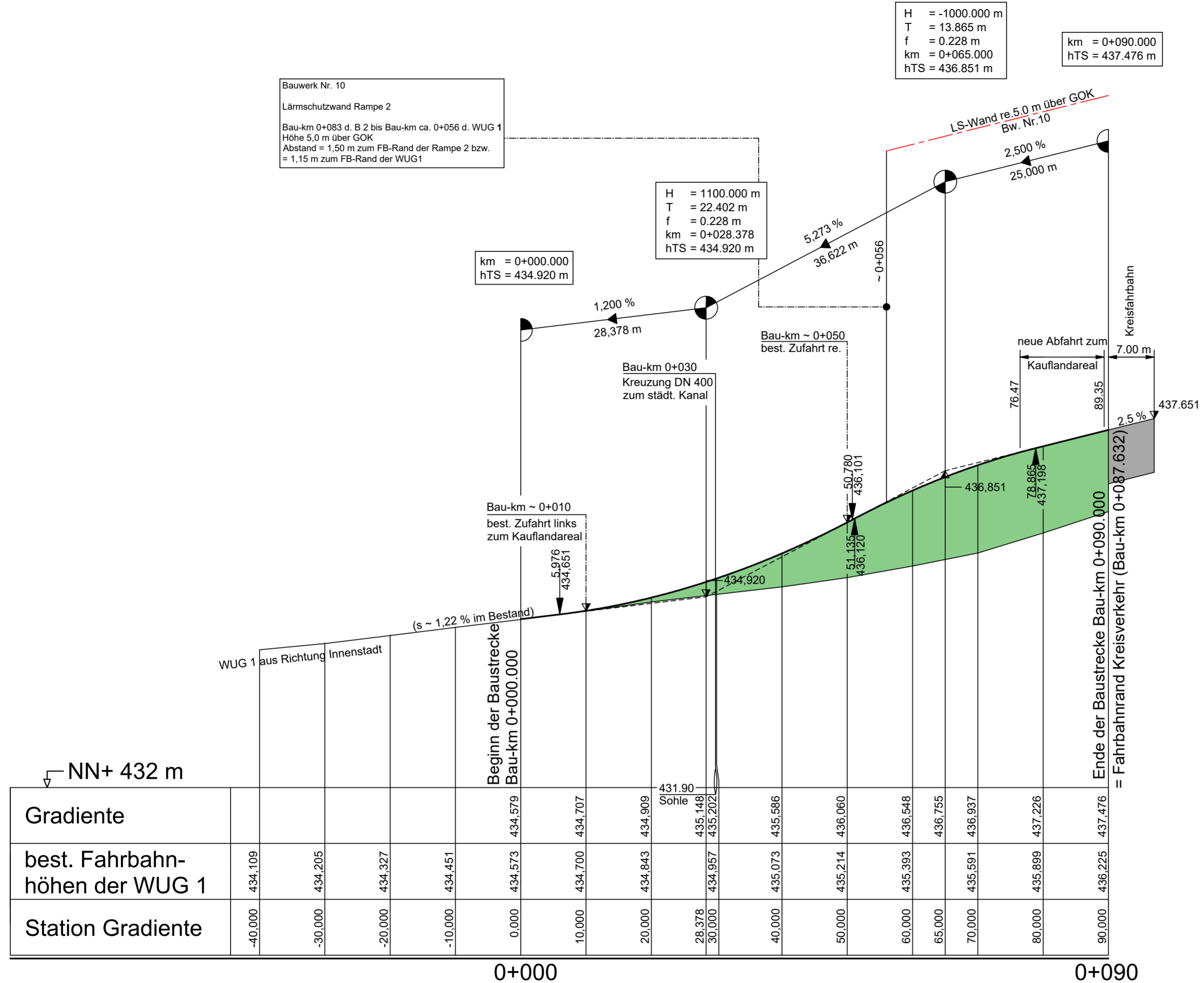


**Zeichenerklärung**

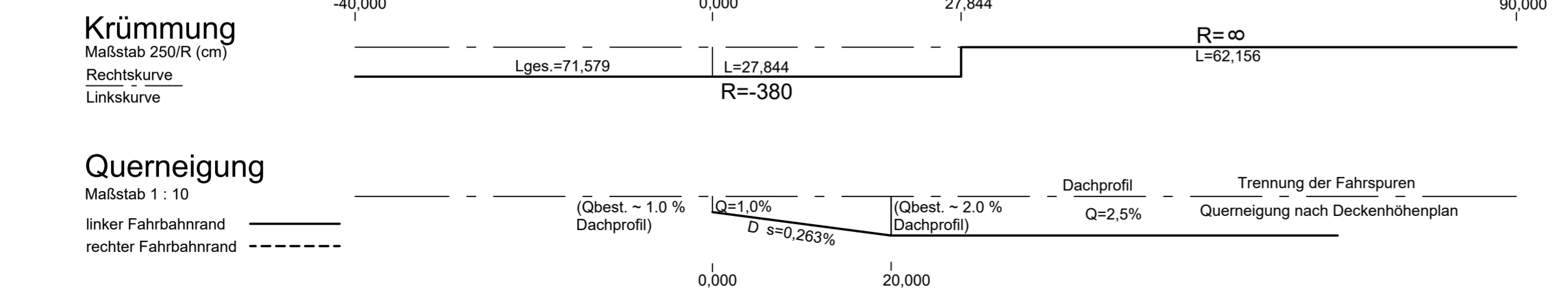


**Lärmschutz**

Lärmschutzwand rechts



Station	Station	Station	Station	Station	Station	Station	Station	Station	Station	Station	Station	Station	Station	Station	Station	Station	Station	Station	Station



	Datum	Zeichen
	bearbeitet: 03/2023	TMH
	gezeichnet: 03/2023	TMH
	geprüft: 03/2023	Pra
	Projekt: 25060	
	Plan Nr.: FE_UL_6-3	

Freistaat Bayern Staatliches Bauamt Ansbach		bearbeitet:		
Würzburger Landstraße 22 91522 Ansbach Tel. 0981 89050 Telefax: 0981 / 8905-2130 E-Mail: poststelle@stbaan.bayern.de		gezeichnet:		
		geprüft:		
		PSP Nr.:		
		Projekt:		
		Datei		

Nr.	Art der Änderung	Datum	Zeichen
01			
02			
03			

**FESTSTELLUNGSENTWURF**

Straßenbauverwaltung Freistaat Bayern Staatliches Bauamt Ansbach Straße / Abschn.-Nr. / Station B2_2330_0,013 - B2_2360_0,597 PROJIS-NR.:	Unterlage/ Blatt-Nr: 6.3 Höhenplan Anschluss d. WUG 1 an den Kreisverkehr Maßstab: 1:500/50 B2 Augsburg - Nürnberg Höhenfreier Umbau der Eichstätter Kreuzung in Weißenburg Bau-km 0-258 - Bau-km 0+857
aufgestellt: Staatliches Bauamt Ansbach Ansbach, den 21.04.2023 Schmidt, Ltd. Baudirektor	