



Gemeinde Nürnberg Stadt
Gemarkung Ebneth
09 3471

Stadtkreis Nürnberg Stadt
Gemarkung Reichelsdorf
09 3457



DB Imm Maps



Planinhalt

Flächeninformation

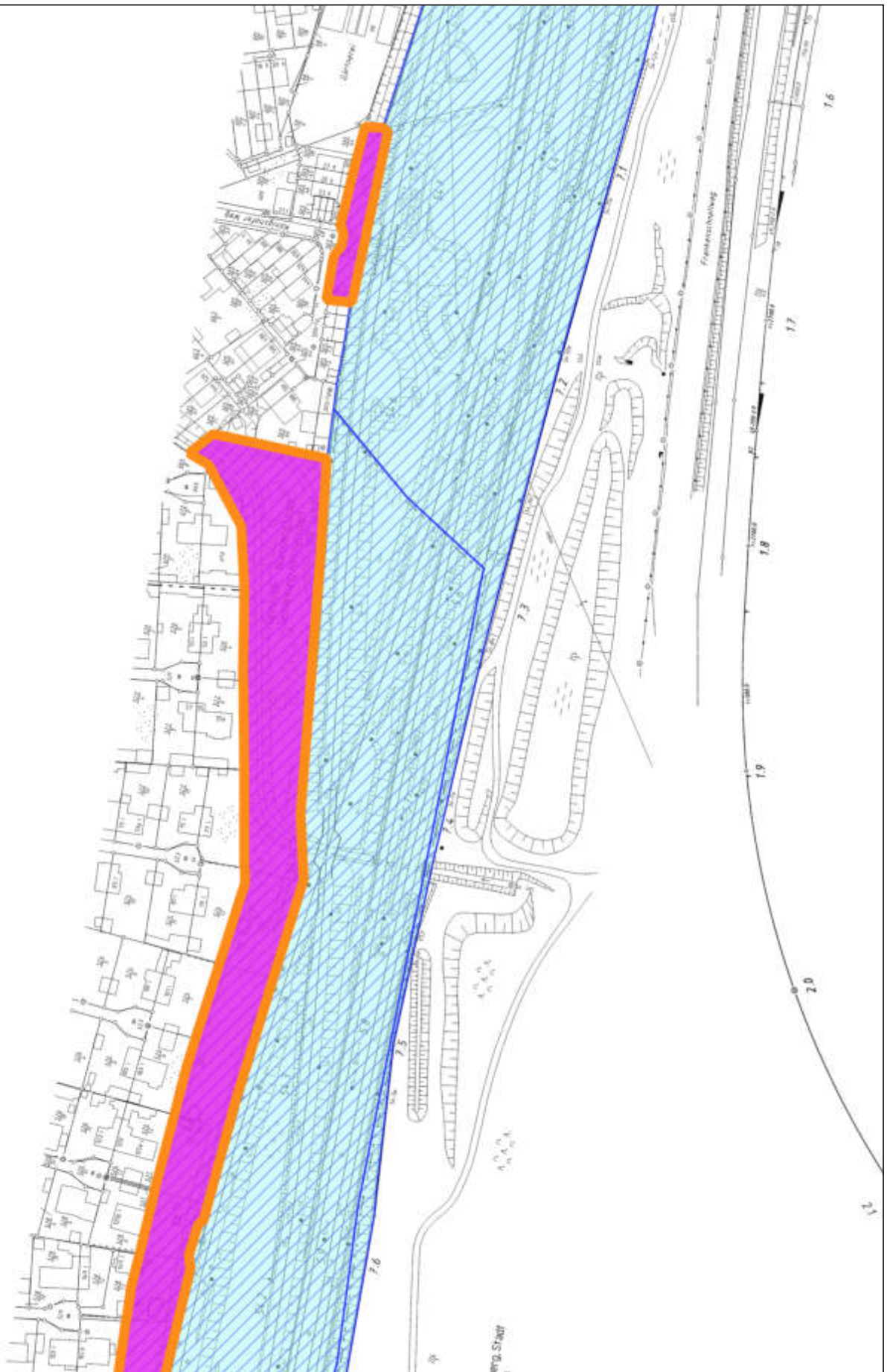
Maßstab
1 : 2500

Datum
05.02.2019

Legende siehe Folgeseite



© Deutsche Bahn AG, DB Immobilien, Nachdruck und Vervielfältigung jeder Art nur mit ausdrücklicher Genehmigung der Deutschen Bahn AG, DB Immobilien. © Bahnholts- und Streckenpläne (lv): DB Netz AG, DB-GIS BahnGeodaten; © GeoBasis-DE / BKG 2018 (Hinweis: KEINE PLANERSTELLUNG MIT DIGITALEN ORTHOPHOTOS [DOP] AN EXTERNE); © ATKIS: Vermessungsverwaltungen der Länder; © Rechte, Akten, LM, Schutzstreifen, Kontakt: DB Energie GmbH (LEFF2); © DB Umwelt-Daten; © OpenStreetMap contributors, unter Open Database Licence (www.openstreetmap.org/copyright). Die Planinhalte beruhen auf Bestandsinformationen der Deutschen Bahn AG, DB Immobilien und sind nicht als rechtsverbindliche Eigentums- oder Besitznachweise geeignet. Für weitere Einzelheiten wenden Sie sich bitte an die zuständige Region der Deutschen Bahn AG, DB Immobilien. Eine Gewährleistung für die Richtigkeit, Vollständigkeit und Genauigkeit der Daten wird ausgeschlossen.



0 125m

Planinhalt

DB Imm Maps



Flächeninformation

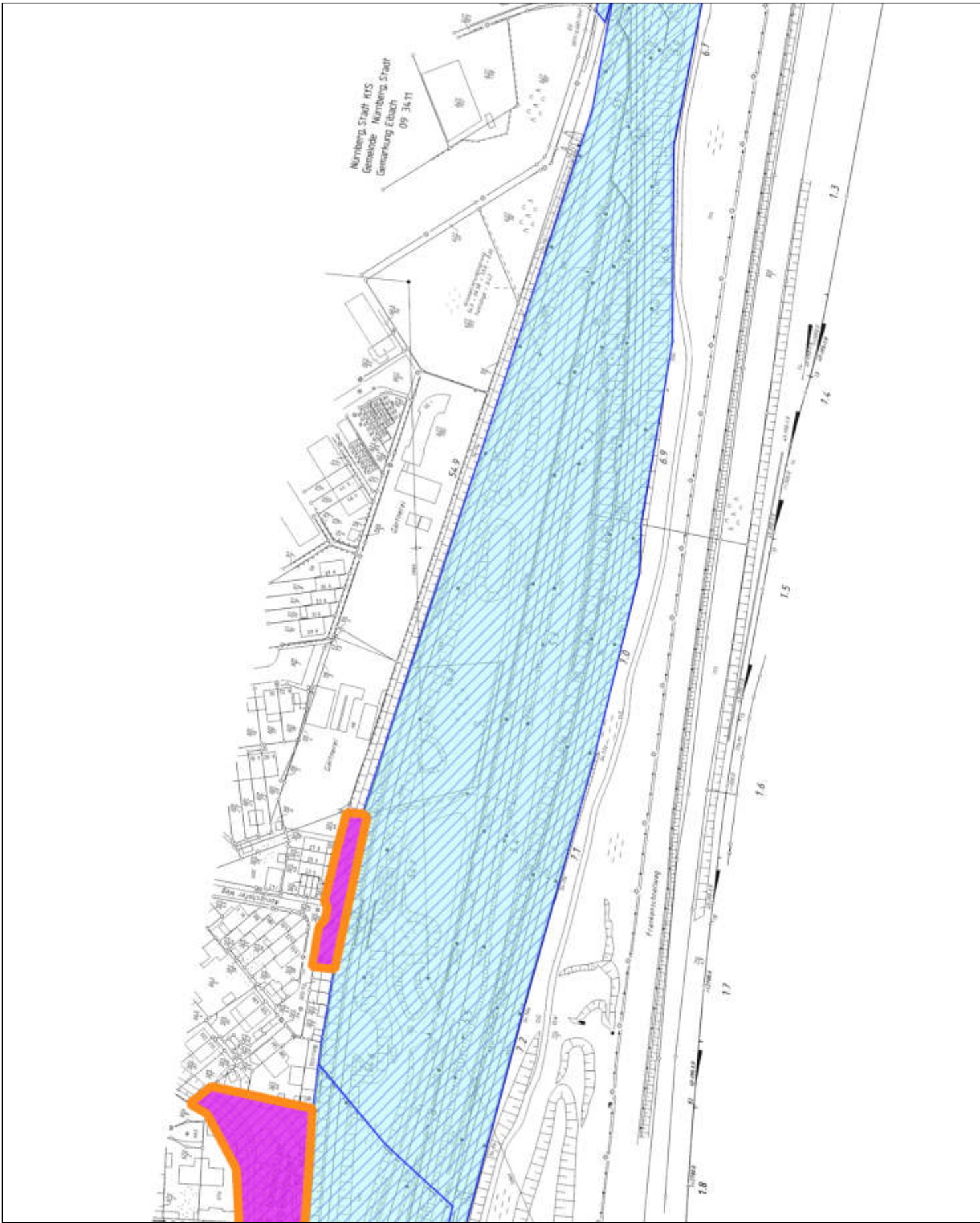
Maßstab
1 : 2500

Datum
05.02.2019

Legende siehe Folgeseite



© Deutsche Bahn AG, DB Immobilien, Nachdruck und Vervielfältigung jeder Art nur mit ausdrücklicher Genehmigung der Deutschen Bahn AG, DB Immobilien. © Bahnhofs- und Streckenpläne (lv): DB Netz AG, DB-GIS BahnGeodaten; © GeoBasis-DE / BKG 2018 (Hinweis: KEINE PLANERSTELLUNG MIT DIGITALEN ORTHOPHOTOS [DOP] AN EXTERNE); © ATKIS: Vermessungsverwaltungen der Länder; © Rechte, Akten, LM, Schutzstreifen, Kontakt: DB Energie GmbH (LEFF2); © DB Umwelt-Daten; © OpenStreetMap contributors, unter Open Database Licence (www.openstreetmap.org/copyright). Die Planinhalte beruhen auf Bestandsinformationen der Deutschen Bahn AG, DB Immobilien und sind nicht als rechtsverbindliche Eigentums- oder Besitznachweise geeignet. Für weitere Einzelheiten wenden Sie sich bitte an die zuständige Region der Deutschen Bahn AG, DB Immobilien. Eine Gewährleistung für die Richtigkeit, Vollständigkeit und Genauigkeit der Daten wird ausgeschlossen.

































DBImm Maps




Planinhalt

flimas

	Grundstück (flimas-Symbol)
	Flurstücksanteil (flimas-Symbol)
	Flurstück (flimas-Symbol)
	Segment-Umring
	IPE-Umring
	Ökokonto
	reservierte Fläche
	Potentialfläche
	planfestgestellte Maßnahme
	Interne Veränderungssperre (Segment ohne IPK)
	Interne Veränderungssperre (IPE)
	Bauliche Anlagen
	Bauliche Anlagen (Stand 2003)
	DB Netz AG (BK09)
	DB Netz AG (BK16)
	DB Station & Service AG
	Usedomer Bäderbahn GmbH (UBB)
	DB Energie GmbH
	DB Fernverkehr AG
	DB Regio AG
	DB Schenker Rail AG
	DB Fahrzeuginstandhaltung GmbH
	DB AG
	DB System GmbH
	Stinnes Immobiliendienst (alt)
	DB Mobility Logistics AG
	Stinnes ID GmbH & Co. KG
	2. KG Stinnes Immobiliendienst
	Schenker AG
	BE

Bewirtschaftungseinheiten

	DB Netz AG (BK09)
	DB Netz AG (BK16)
	DB Station & Service AG
	Usedomer Bäderbahn GmbH (UBB)
	DB Energie GmbH
	DB Fernverkehr AG
	DB Regio AG
	DB Schenker Rail AG
	DB Fahrzeuginstandhaltung GmbH
	DB AG
	DB System GmbH
	Stinnes Immobiliendienst (alt)
	DB Mobility Logistics AG
	Stinnes ID GmbH & Co. KG
	2. KG Stinnes Immobiliendienst
	Schenker AG
	BE
	Bewirtschaftungseinheiten (aurelis)
	Bewirtschaftungseinheiten (BEV)

BEV

	Bewirtschaftungseinheiten (BEV)
---	---------------------------------

aurelis

	Bewirtschaftungseinheiten (aurelis)
---	-------------------------------------

blau schraffiert

	BE
---	----

nach Eigentümer

	DB Netz AG (BK09)
	DB Netz AG (BK16)
	DB Station & Service AG
	Usedomer Bäderbahn GmbH (UBB)
	DB Energie GmbH
	DB Fernverkehr AG
	DB Regio AG
	DB Schenker Rail AG
	DB Fahrzeuginstandhaltung GmbH
	DB AG
	DB Systel GmbH
	Stinnes Immobiliendienst (alt)
	DB Mobility Logistics AG
	Stinnes ID GmbH & Co. KG
	2. KG Stinnes Immobiliendienst
	Schenker AG

Bauliche Anlagen

	Bauliche Anlagen
--	------------------

vorläufig

	Interne Veränderungssperre (IPE)
--	----------------------------------

Segment ohne IPK

	Interne Veränderungssperre (Segment ohne IPK)
--	---

IPE

	IPE-Umring
--	------------

Segmente

	Segment-Umring
--	----------------

Verwaltungsgrenzen und DB Netz AG-Grenzen

	Bundesland-Grenze
	Landkreis-Grenze
	PLZ-Bezirksgrenze
	Gemeindegrenze
	Netzbezirke
	Produktionsdurchführung
	Regionalbereiche

Regionalbereiche

	Regionalbereiche
---	------------------

Produktionsdurchführung

	Produktionsdurchführung
--	-------------------------

Netzbezirke

	Netzbezirke
---	-------------

Bundesländer

	Bundesland-Grenze
---	-------------------