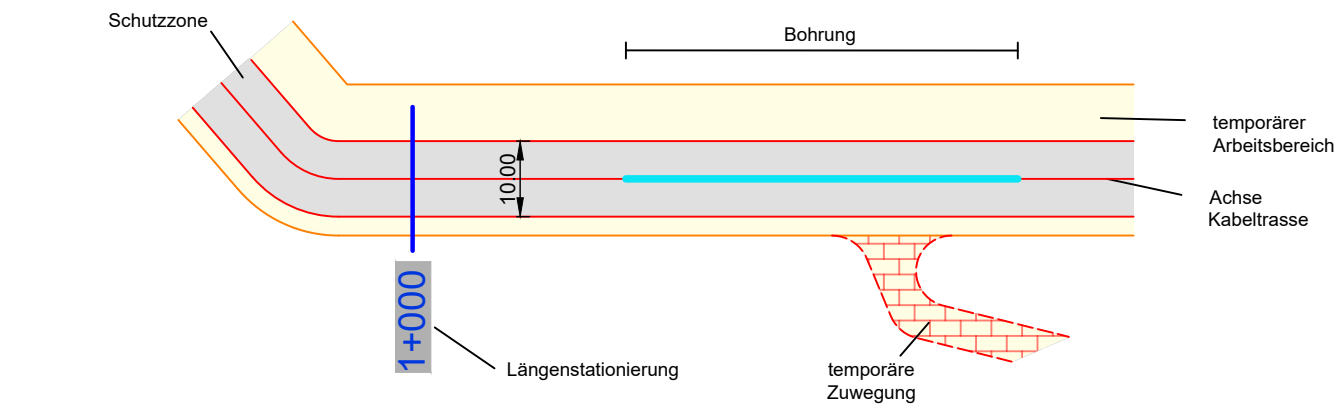





Legende:



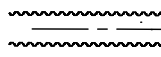
Freileitungsmast Umbau mit zusätzlicher Traverse zum Kabelübergangsmast



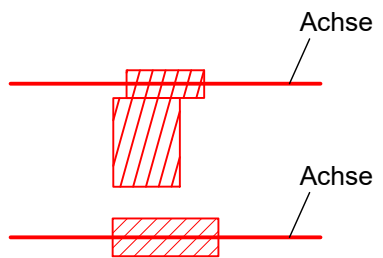
Freileitung Schutzzone



offener Düker

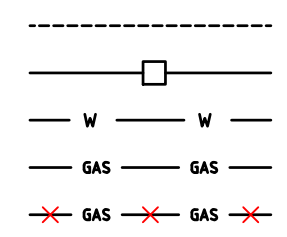


Verbindungsmaße mit Crossbonding in Unterflurbauweise inklusive Umgriff



Verbindungsmaße

Darstellung kreuzende Leitungen :
(werden mit Beschriftung näher bezeichnet)



LAGEPLAN

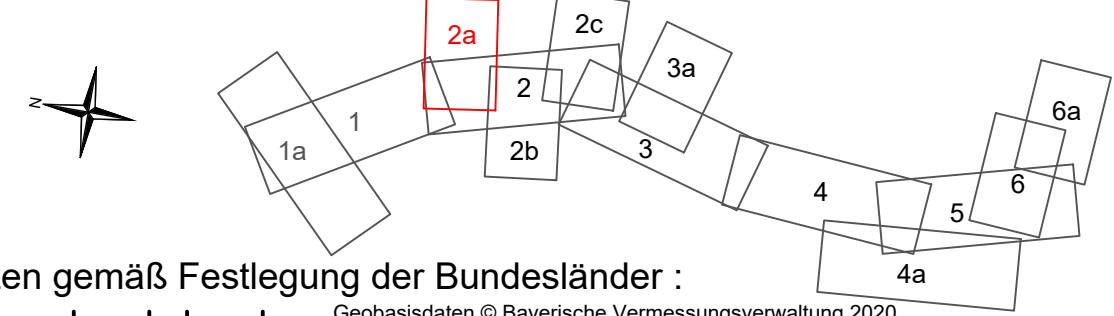
110-kV-Kabelleitung

Fürth

LH-07-G900/7 und LH-07-G900/8

UW Vacher Straße - UW Dambacher Straße

Maßstab 1 : 1000



Grenzen gemäß Festlegung der Bundesländer :

Land	Reg. Bez.	Kreis	Stadt/Gem.	Gemarkung	Flur	Flurstück
				Fürth	Fürth	-
				Unterfarnbach	Fürth	-
				Gemarkung	Stadt	Landkreis

Index	Datum	Gezeichnet	Änderung		
Zugehörigkeit		Verweis	Maßstab 1 : 1000	Format 297x841	
Technische Referenz	Erstellt durch OMEXOM M. Diecke	Genehmigt von BAGE-THGG T. Schneider	Erstelldatum 02.02.2023	Status gültig	Zahlteil 2a Blatt 6
bayernwerk netz	Objektname 110-kV-Kabelleitung Fürth, LH-07-G900/7 und LH-07-G900/8 Klassifikation Planfeststellungsunterlage				
ID	Titel Anlage 04.01.02.02a - Lageplan - Wasserhaltung - Blatt 2a				