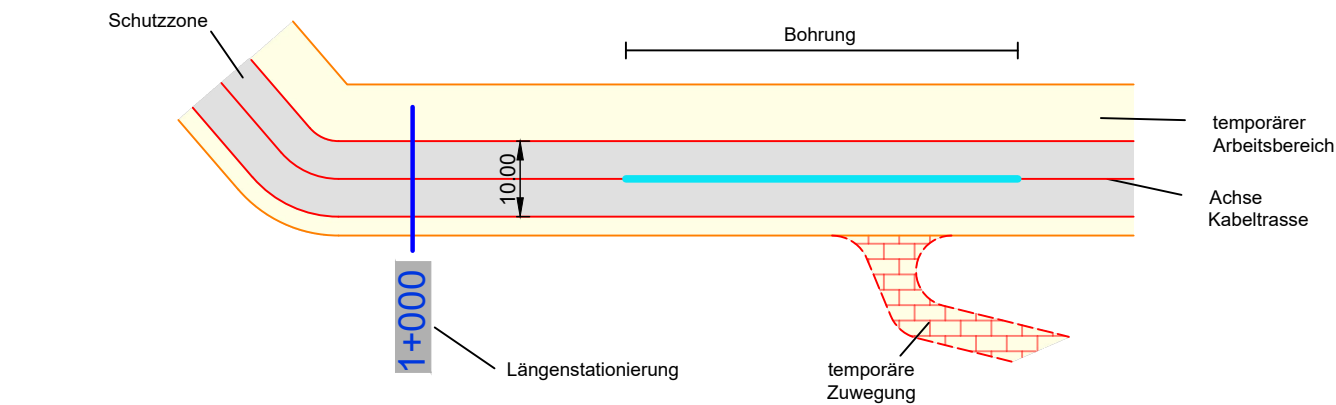




Legende:



Freileitungsmast Umbau mit zusätzlicher Traverse zum Kabelübergangsmast

Freileitung Schutzzone

offener Düker

Verbindungsmaße mit Crossbonding in Unterflurbauweise inklusive Umgriff

Verbindungsmaße

Darstellung kreuzende Leitungen :
(werden mit Beschriftung näher bezeichnet)

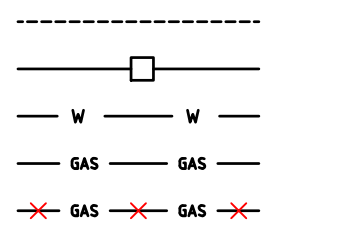
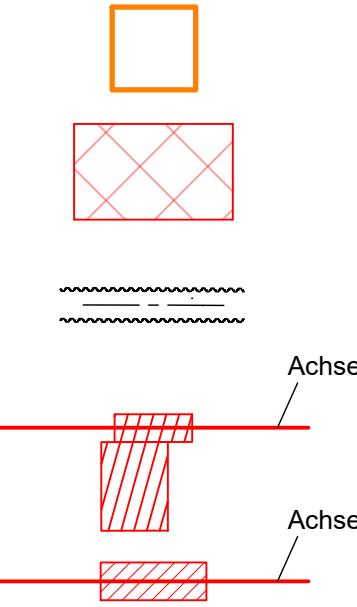
Kabel unterirdisch

Freileitung

Wasserleitung

Gasleitung

Gasleitung Rückbau und Stilllegung



LAGEPLAN

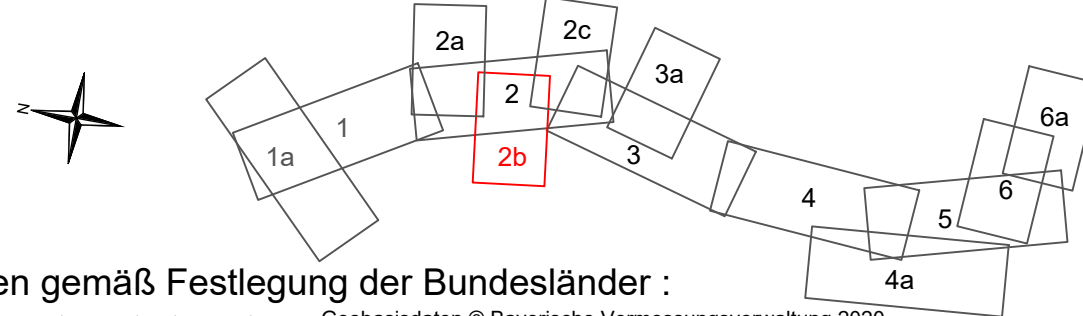
110-kV-Kabelleitung

Fürth

LH-07-G900/7 und LH-07-G900/8

UW Vacher Straße - UW Dambacher Straße

Maßstab 1 : 1000



Grenzen gemäß Festlegung der Bundesländer :

Land	Reg.Be.	Kreis	Stadt/Gem.	Gemarkung	Flur	Flurstück
				Fürth	Fürth	
				Gemarkung	Stadt	Landkreis

Index	Datum	Gezeichnet	Änderung	Zugehörigkeit	Verweis	Maßstab	Format
						1 : 1000	297x841
Technische Referenz	Erstellt durch	Genehmigt von		Erstelldatum	Status	Zahlteil	
	M. Diecke	BAGE-THGG T. Schneider		02.02.2023	gültig	Blatt 2b 6	
	Objektname	110-kV-Kabelleitung Fürth, LH-07-G900/7 und LH-07-G900/8					
	Klassifikation	Planfeststellungsunterlage					
	Titel	Anlage 04.01.02.02b - Lageplan - Zuwegung - Blatt 2b					
ID							