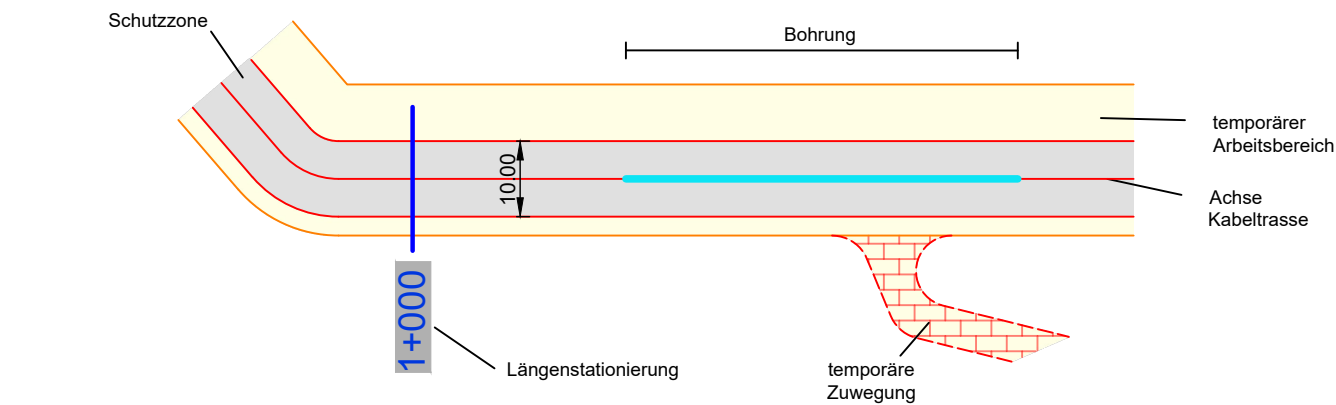


Legende:



Freileitungsmast Umbau mit zusätzlicher Traverse zum Kabelübergangsmast

Freileitung Schutzzone

offener Dükler

Verbindungs-muffe mit Crossbonding in Unterflurbauweise inklusive Umgriff

Verbindungs-muffe

Darstellung kreuzende Leitungen :
(werden mit Beschriftung näher bezeichnet)

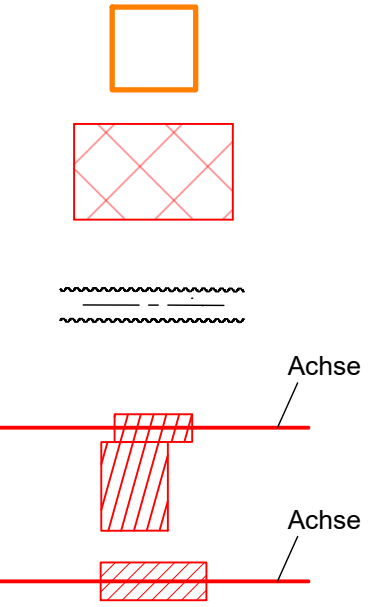
Kabel unterirdisch

Freileitung

Wasserleitung

Gasleitung

Gasleitung Rückbau und Stilllegung



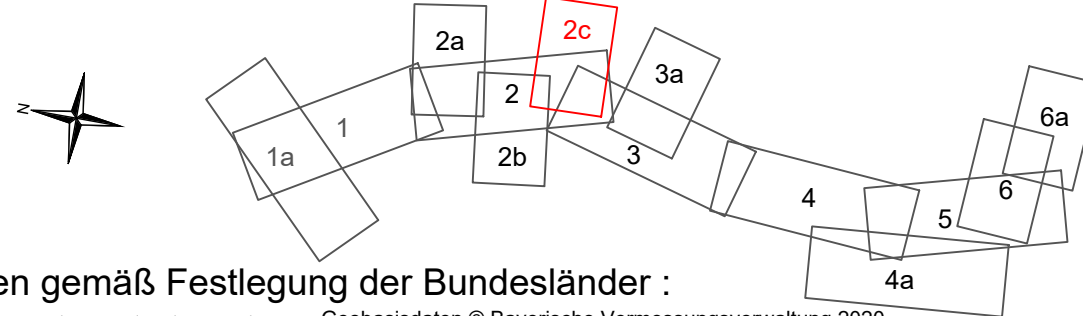
LAGEPLAN

**110-kV-Kabelleitung
Fürth**

LH-07-G900/7 und LH-07-G900/8

UW Vacher Straße - UW Dambacher Straße

Maßstab 1 : 1000



Grenzen gemäß Festlegung der Bundesländer :

Land	Reg. Bez.	Kreis	Stadt/Gem.	Gemarkung	Flur	Flurstück
				Fürth	Fürth	
				Gemarkung	Stadt	Landkreis

Zugehörigkeit		Verweis	Maßstab	Format	
			1 : 1000	297x841	
Technische Referenz	Erstellt durch	Genehmigt von	Erstelldatum	Status	Zahlteil
	M. Diecke	BAGE-THGG T. Schneider	02.02.2023	gültig	2c Blatt 6
Objektname		110-kV-Kabelleitung Fürth, LH-07-G900/7 und LH-07-G900/8			
Klassifikation		Planfeststellungsunterlage			
Titel		Anlage 04.01.02.02c - Lageplan - Zuwegung - Blatt 2c			
ID					