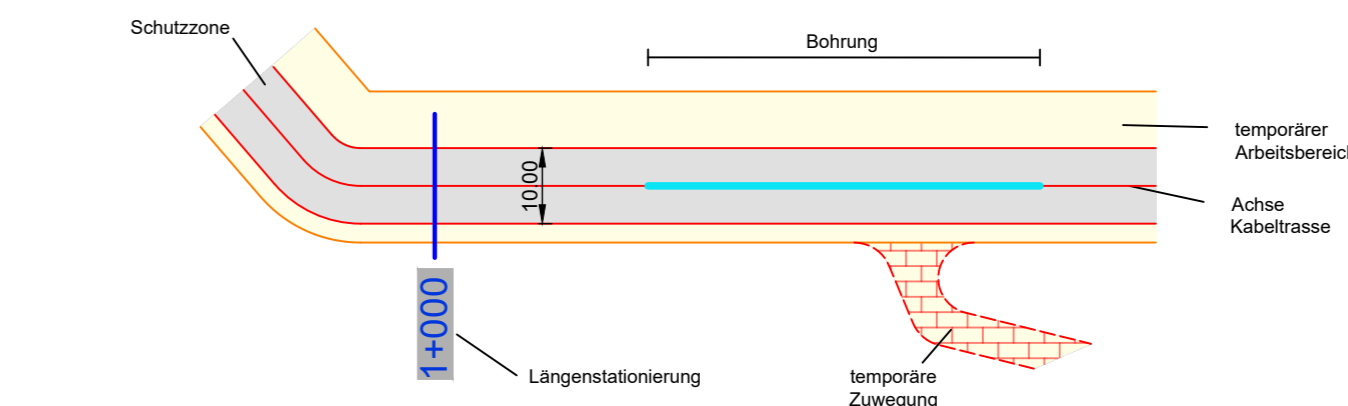




Stadt Fürth
Gemarkung Fürth

Gmk
Dambach


Legende:



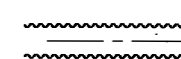
Freileitungsmast Umbau mit zusätzlicher Traverse zum Kabelübergangsmast



Freileitung Schutzzone



offener Dükler

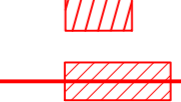


Verbindungsstelle mit Crossbonding in Unterflurbaulose inklusive Umgriff



Achse


Verbindungsstelle



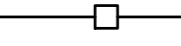
Achse

Darstellung kreuzende Leitungen :
(werden mit Beschriftung näher bezeichnet)


Kabel unterirdisch



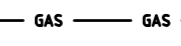
Freileitung



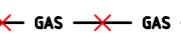
Wasserleitung



Gasleitung



Gasleitung Rückbau und Stilllegung



LAGEPLAN

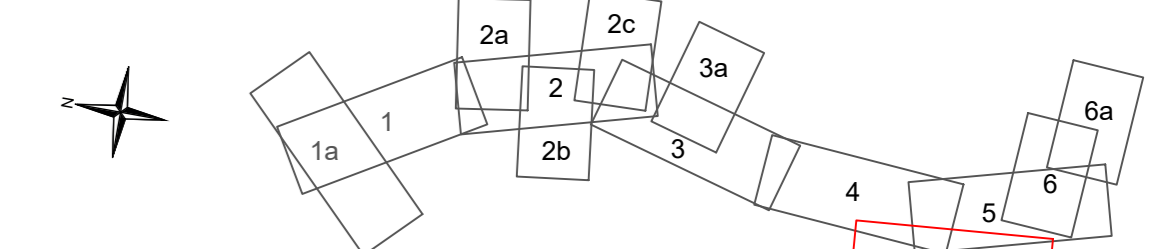
110-kV-Kabelleitung

Fürth

LH-07-G900/7 und LH-07-G900/8

UW Vacher Straße - UW Dambacher Straße

Maßstab 1 : 1000



Grenzen gemäß Festlegung der Bundesländer :

Land	Reg. Bez.	Kreis	Stadt/Gem.	Flur	Flurstück
Dambach	Fürth	Fürth	-	-	-
Fürth	Fürth	Fürth	-	-	-
Gemarkung	Stadt	Landkreis	-	-	-

Index	Datum	Gezeichnet	Änderung	Zugehörigkeit	Verweis	Maßstab	Format
						1 : 1000	297x1189

Technische Referenz	Erstellt durch	Genehmigt von	Erstelldatum	Status	Zahlteil
	M. Diecke	T. Schneider	02.02.2023	gültig	4a Blatt 6

Objektname	Klassifikation	Planfeststellungsunterlage
110-kV-Kabelleitung Fürth, LH-07-G900/7 und LH-07-G900/8		

ID	Titel
	Anlage 04.01.02.04a - Lageplan - Zuwegung - Blatt 4a

