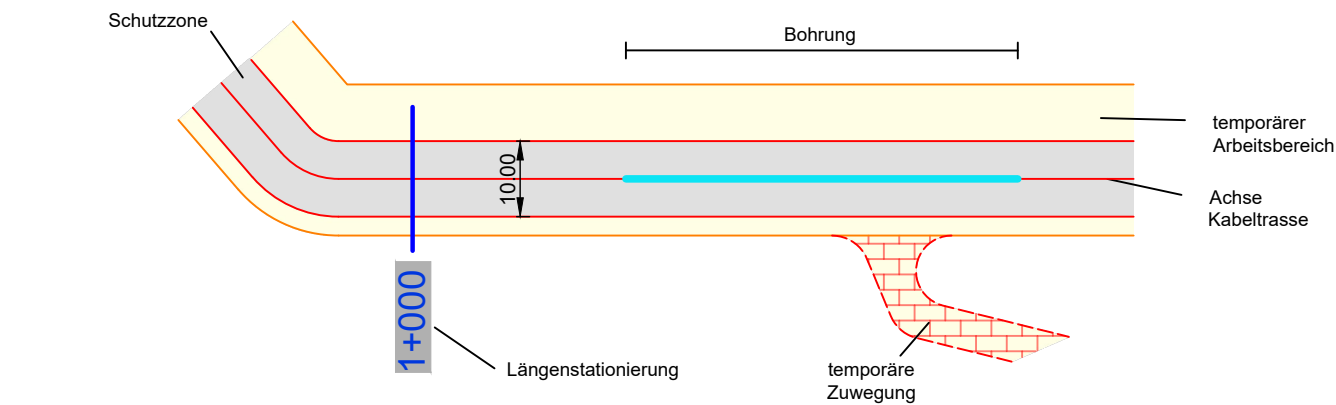




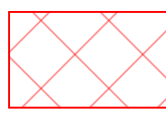
Legende:



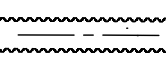
Freileitungsmast Umbau mit zusätzlicher Traverse zum Kabelübergangsmast



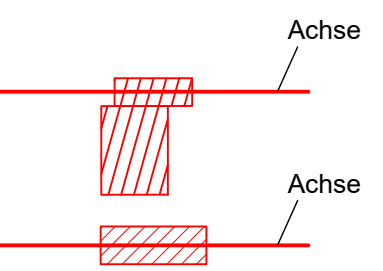
Freileitung Schutzzone



offener Dükler



Verbindungsmaße mit Crossbonding in Unterflurbauweise inklusive Umgriff




Verbindungsmaße

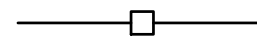


Darstellung kreuzende Leitungen :
(werden mit Beschriftung näher bezeichnet)


Kabel unterirdisch



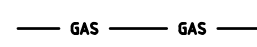
Freileitung



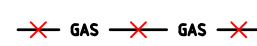
Wasserleitung



Gasleitung



Gasleitung Rückbau und Stilllegung



LAGEPLAN

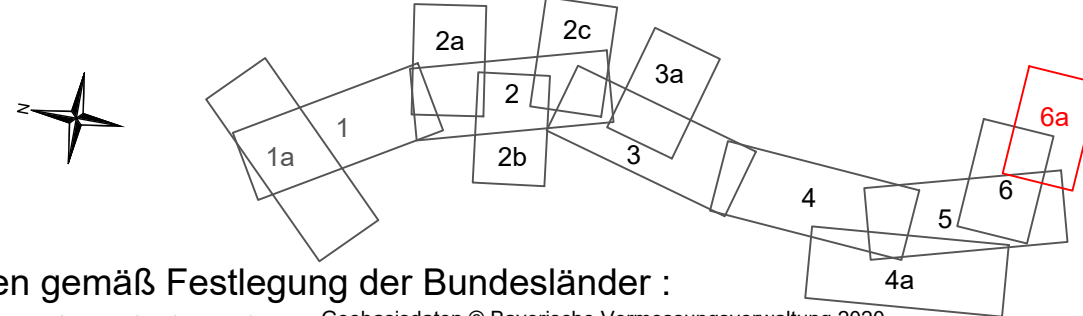
110-kV-Kabelleitung

Fürth

LH-07-G900/7 und LH-07-G900/8

UW Vacher Straße - UW Dambacher Straße

Maßstab 1 : 1000



Grenzen gemäß Festlegung der Bundesländer :

| | | | | | | |
|------|-----------|-------|------------|-----------|-----------|-----------|
| Land | Reg. Bez. | Kreis | Stadt/Gem. | Gemarkung | Flur | Flurstück |
| | | | | | | |
| | | | Fürth | Fürth | | |
| | | | Gemarkung | Stadt | Landkreis | |

| | | | | | |
|---------------------|---|--|--------------|---------|------------------|
| Zugehörigkeit | | Verweis | Maßstab | Format | |
| | | | 1 : 1000 | 297x841 | |
| Technische Referenz | Erstellt durch | Genehmigt von | Erstelldatum | Status | Zahlteil |
| | M. Diecke | BAGE-THGG T. Schneider | 02.02.2023 | gültig | 6a Blatt 6 |
| bayernwerk netz | | Objektname 110-kV-Kabelleitung Fürth, LH-07-G900/7 und LH-07-G900/8 | | | |
| | | Klassifikation Planfeststellungsunterlage | | | |
| ID | Titel Anlage 04.01.02.06a - Lageplan - Zuwegung - Blatt 6a | | | | |