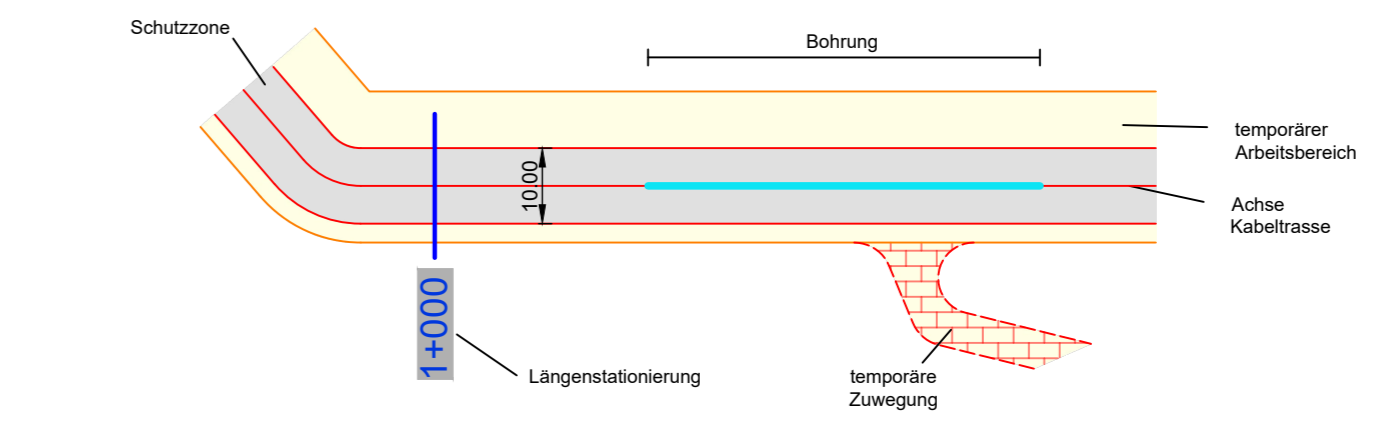


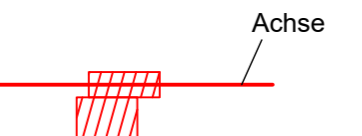
Legende:



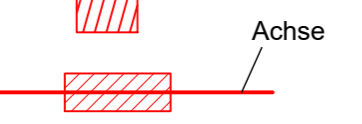
Eigentümer-Schlüsselnummer

1

Verbindungsmaße mit Crossbonding in Unterflurbauweise inklusive Umgriff



Verbindungsmaße



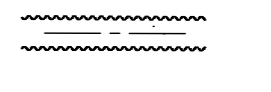
Freileitungsmast Umbau mit zusätzlicher Traverse zum Kabelübergangsmast



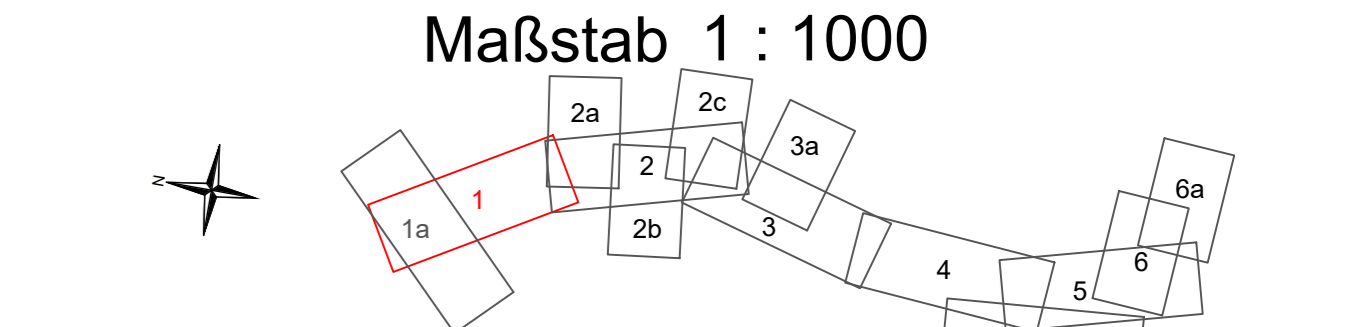
Freileitung Schutzzone



offener Dükler



LAGEPLAN
 Rechtserwerb
110-kV-Kabelleitung
 Fürth
 LH-07-G900/7 und LH-07-G900/8
 UW Vacher Straße - UW Dambacher Straße
 Hier: Anbindung an 110-kV-Leitung Gebersdorf - Kriegenbrunn G305 - Mast 24



Grenzen gemäß Festlegung der Bundesländer :

Geobasisdaten © Bayerische Vermessungsverwaltung 2020

Land	Reg. Bez.	Kreis	Stadt/Gem.	Flur	Flurstück
			Fürth	Fürth	-
			Unterfarnbach	Fürth	-
			Gemarkung	Stadt	Landkreis

Index	Datum	Gezeichnet	Änderung	Zugehörigkeit	Verweis	Maßstab	Format
						1 : 1000	297x1189
Technische Referenz	Erstellt durch A. Wollentin	Genehmigt von BAGE-THGG T. Schneider	Erstelldatum 02.02.2023	Status gültig	Zahlteil 1 Blatt 6		
	Objektname 110-kV-Kabelleitung Fürth, LH-07-G900/7 und LH-07-G900/8 Klassifikation Planfeststellungsunterlage						
ID	Titel Anlage 07.03.01 - Lageplan Rechtserwerb - Blatt 1						

