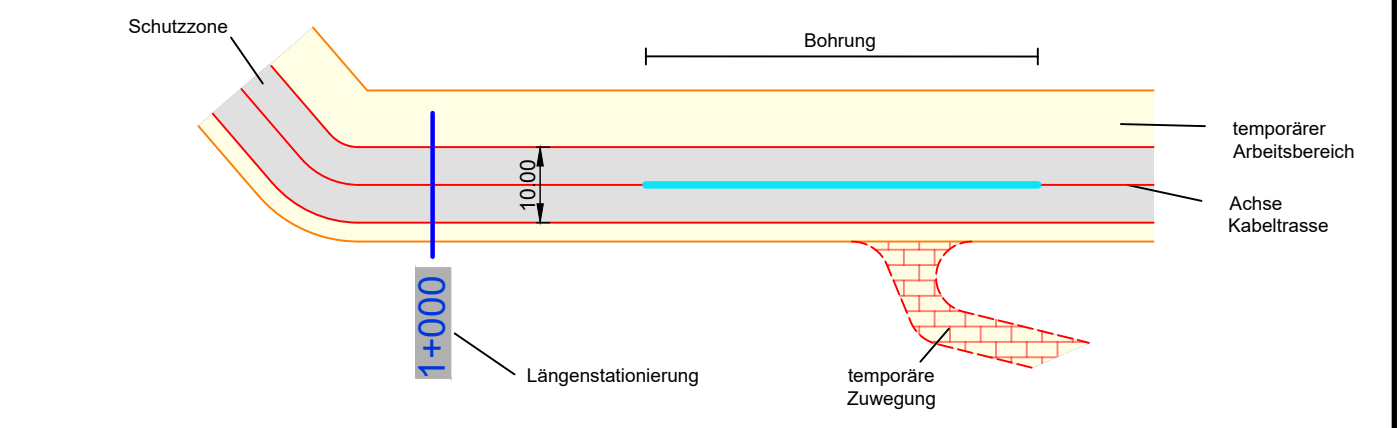


Legende:



Eigentümer-Schlüsselnummer

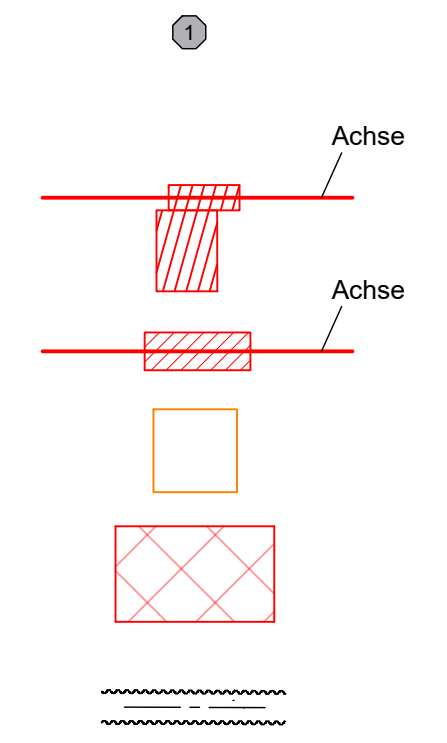
Verbindungsstelle mit Crossbonding
in Unterflurbauweise inklusive Umgriff

Verbindungsstelle

Freileitungsmast Umbau mit zusätzlicher Traverse
zum Kabelübergangsmast

Freileitung Schutzzone

offener Dükler



bayernwerk
netz

LAGEPLAN

Rechtserwerb

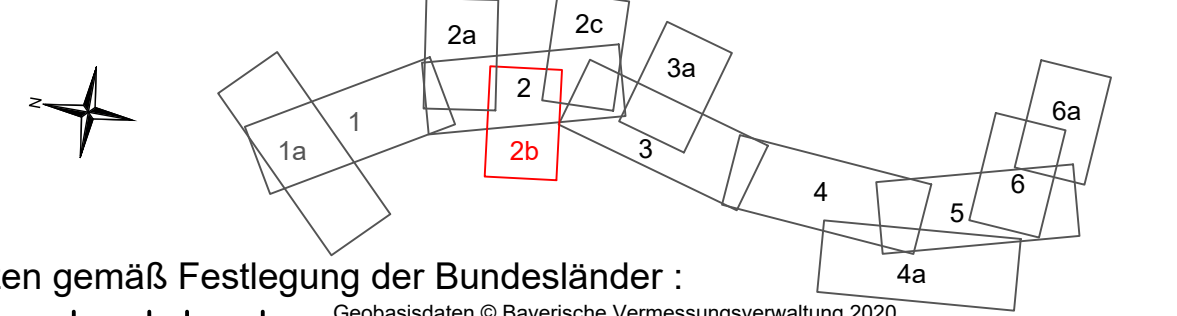
110-kV-Kabelleitung

Fürth

LH-07-G900/7 und LH-07-G900/8

UW Vacher Straße - UW Dambacher Straße

Maßstab 1 : 1000



Grenzen gemäß Festlegung der Bundesländer :

Land	Reg. Bez.	Kreis	Stadt/Gem.	Gemarkung	Flur	Flurstück
				Fürth	Fürth	
				Gemarkung	Stadt	Landkreis

Index	Datum	Gezeichnet	Änderung	Zugehörigkeit	Verweis	Maßstab	Format
						1 : 1000	297x841
Technische Referenz	Erstellt durch	Genehmigt von	Erstelldatum	Status	Zahlteil		
	A. Wollentin	BAGE-THGG T. Schneider	02.02.2023	gültig	2b Blatt 6		
	Objektname 110-kV-Kabelleitung Fürth, LH-07-G900/7 und LH-07-G900/8						
	Klassifikation Planfeststellungsunterlage						
ID	Titel Anlage 07.03.02b - Lageplan Rechtserwerb - Zuwegung - Blatt 2b						