






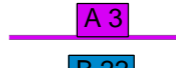
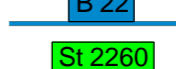
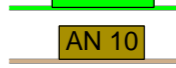




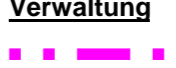

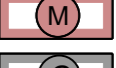





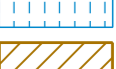







### Zeichenerklärung

<b>Planung</b>	 Baumaßnahme einbahnig  Knotenpunkt planieich (KV)  Knotenpunkt planieich	<b>Schutzgebiete</b>	 FFH-Gebiet  Vogelschutzgebiet  Landschaftsschutzgebiet  Naturschutzgebiet
<b>Verkehrsnetz</b>	 Bundesautobahn  Bundesstraße  Staatsstraße  Kreisstraße  Sonstige Straße  Bahnstrecke  Haupttradwalderweg  Hauptwaderweg	<b>Gebiete und Flächen</b>	 Wohngebiet  Mischgebiet  Gewerbegebiet  Sondergebiet
<b>Verwaltung</b>	 Kreisgrenze  Gemeindegrenze	<b>Ziele der Raumordnung</b>	 Vorranggebiet Hochwasserschutz  Vobehaltsgebiet Wasserversorgung  Vobehaltsgebiet Rohstoffgewinnung
		<b>Natur, Landschaft, Wasser</b>	 Bodendenkmal  Überschwemmungsgebiet  Wasserschutzgebiet (Zone II)  Wasserschutzgebiet (Zone III)

© Bayerische Vermessungsverwaltung, Geobasisdaten  
 (Darstellung der Flurkarte als Eigentumsnachweis nicht geeignet)  
 © Bayerisches Landesamt für Umwelt, www.lfu.bayern.de  
 Auszug enthält Daten aus dem Rauminformationssystem

Staatliches Bauamt Ansbach		bearbeitet:	04 / 2019	Fichtner
Würzburger Landstraße 22 91522 Ansbach		gezeichnet:	04 / 2019	Fichtner
Tel.: 0981/8905-0, Fax: 0981/8905-1004, E-Mail: poststelle@stbaan.bayern.de		geprüft:	08 / 2019	Ott
		PSP Nr.:	B51S.ABBA0206.00	
		Projekt:	B0013_OU Merkendorf-OSFE	
			LP_25T_FE.txd	


Nr.	Art der Änderung	Datum	Zeichen

## FESTSTELLUNGSENTWURF

Straßenbauverwaltung Freistaat Bayern	Unterlage / Blatt-Nr.: 3 / 1
Staatliches Bauamt Ansbach	Übersichtslageplan
Straße / Abschn.-Nr. / Station: B13_1020_0,994 bis B13_1040_1,600	Maßstab: 1 : 25.000
PROJIS-Nr.: 09 039910 00	

**B 13 Ansbach - Ingolstadt  
Ortsumgebung Merkendorf  
Bau-km 0+000 bis 2+570**

aufgestellt:  
Staatliches Bauamt Ansbach

  
 Schmidt, Leitender Bauingenieur  
 Ansbach, den 28.08.2019