




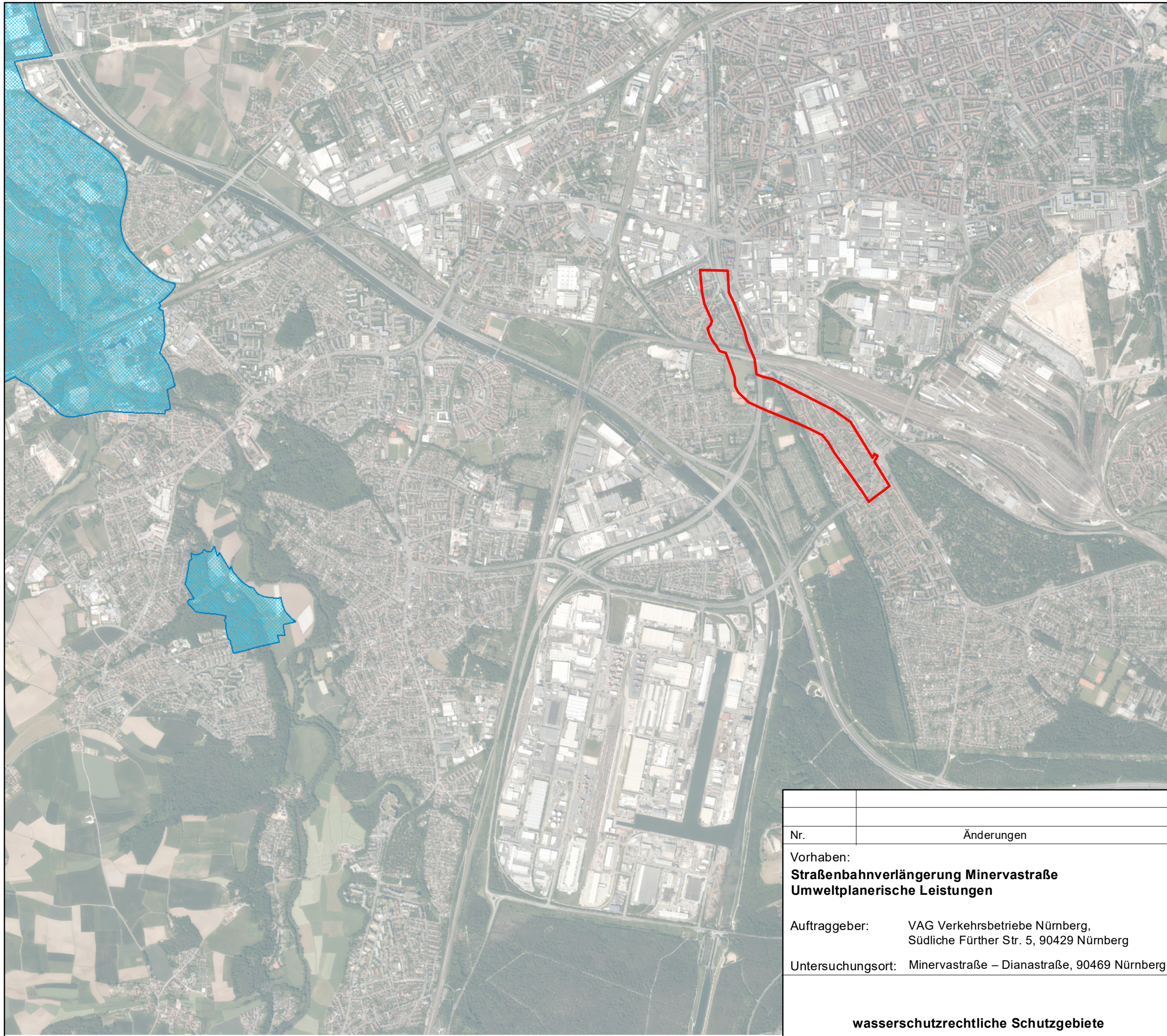
Legende



Umgriff




Trinkwasserschutzgebiete



Kartengrundlage / Geobasisdaten:
Bayerische Vermessungsverwaltung
(www.geodaten.bayern.de)

P:\21A0714_VAG_Minervastrasse_UVP\GIS\PROJEKTE\Lageplan_inkl_Unterwerk.mxd



| Nr. | Änderungen | geänd. am | Bearbeiter | gepr. am | Projektleiter |
|--|------------|------------|------------|------------|---------------|
| Vorhaben: Straßenbahnverlängerung Minervastraße Umweltplanerische Leistungen | | Anlage: | 2.2 | Maßstab: | 1:25.000 |
| Auftraggeber: VAG Verkehrsbetriebe Nürnberg, Südliche Fürther Str. 5, 90429 Nürnberg | | Datum | 17.01.2024 | Name | F. Köller |
| Untersuchungsort: Minervastraße – Dianastraße, 90469 Nürnberg | | entwickelt | 17.01.2024 | gezeichnet | H.Vasegh |
| | | geprüft | 17.01.2024 | geprüft | F. Köller |

wasserschutzrechtliche Schutzgebiete

R & H Umwelt GmbH
Zentrale
Schnorrstraße 5a
90471 Nürnberg
Telefon 0911 86 88-10
info@rh-umwelt.de

