






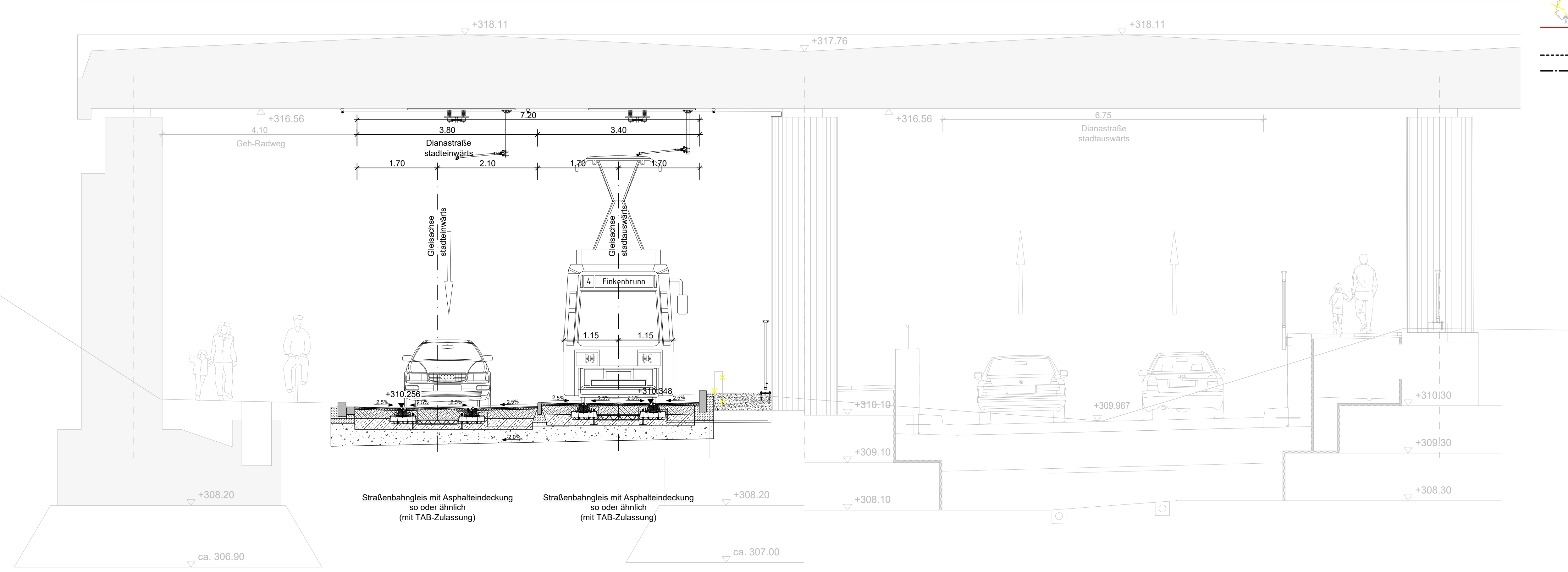


Querschnitt Unterführung

ZEICHENERKLÄRUNG

-  Bestand
-  Planung Verkehrsanlagen
-  Rückbau / Abbruch
-  Baumfällung
-  sonstige Planung
Darstellung nachrichtlich übernommen!
-  Umbauende
-  Baufeldende (PF-Grenze)



VERKEHRSPLANUNGSAMT



Feststellungsentwurf Unterlage: 14.2.3
PKM: TMS_4_VA_XX_01_SC_1423_-

Verkehrsplanungsamt
Nürnberg, den 26.01.2024
gez. Jülich Jülich gez. Wunder Wunder (4921)

**Straßenbahnverlängerung
Minervastraße**

**Querschnitt
Bereich Unterführung**

Maßstab: 1 : 50

BEAR.	DATUM	NAME
01/2024	01/2024	Bayer

bearbeitet im Auftrag von VPL:

Lagebezug:	DHDN 12" / Status 120	GEZ.	01/2024	Steinkopf/Aktürk
Höhenbezug:	DHHN 2016 / Status 170	GEPR.	01/2024	Tobehn
ÄNDERUNGEN	DATUM	NAME	GEPR.	ART DER ÄNDERUNG
1				
2				
3				
4				
5				

Nürnberg, den 26.01.2024
Unterschrift gez. K. Prüßner



Emch + Berger GmbH
Ingenieure und Planer Nürnberg
90443 Nürnberg
Am Pläner 33 Tel.: 0911 / 92634 - 0
http://www.emchundberger.de

R:_Projekte\2021\12\10003_603_Minervastraße_Straßen_Verlängerung\4_p\DWG\14.2_Querschnitt.dwg, TMS_4_VA_XX_01_SC_1423_-, 23.01.2024 10:59:17, a.steinkopf