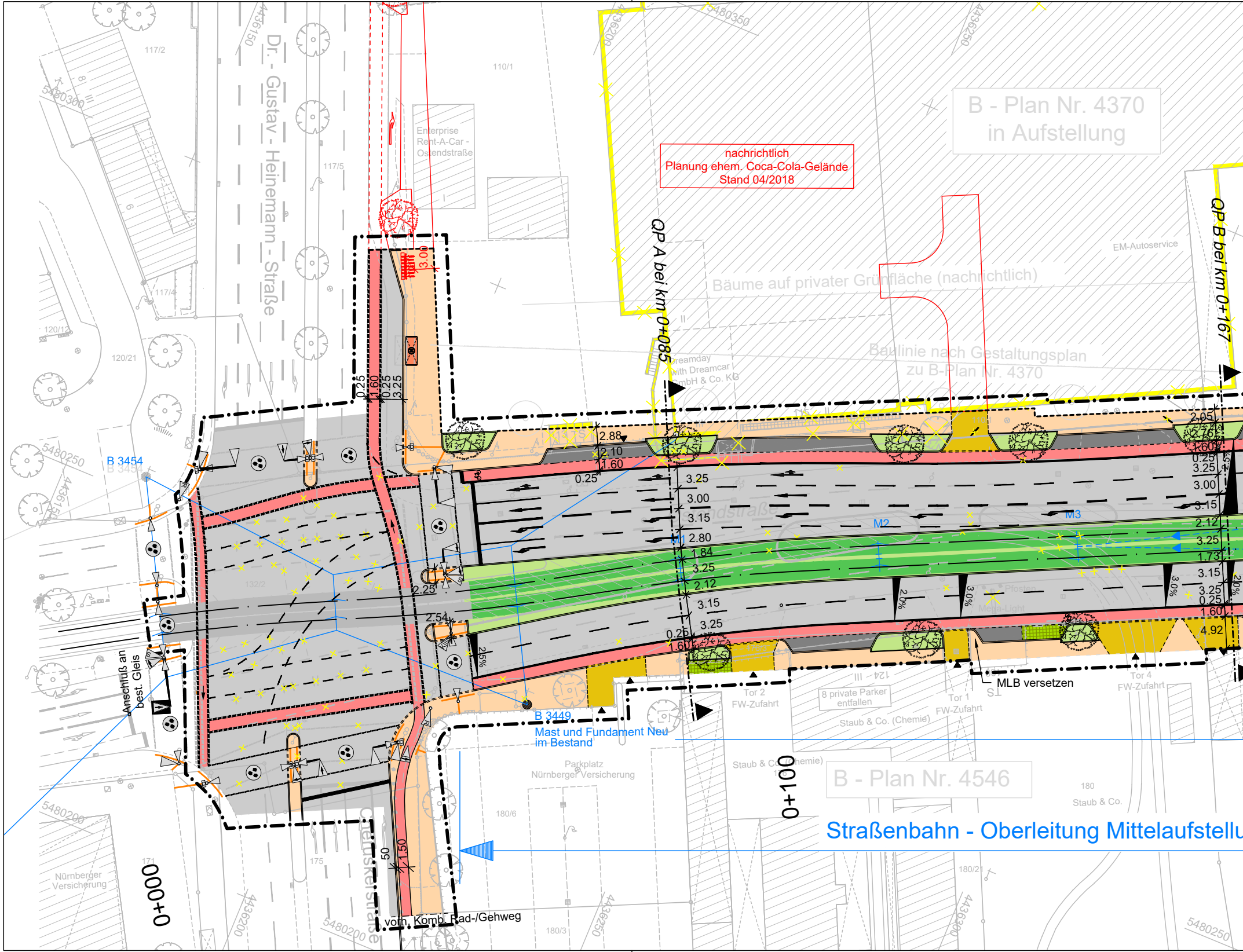
Dr. - Gustav - Heinemann - Straße
Ostendstraße
Otto-Seeling-Straße
B - Plan Nr. 4370
in Aufstellung
nachrichtlich
Planung ehem. Coca-Cola-Gelände
Stand 04/2018
Bäume auf privater Grünfläche (nachrichtlich)
Baulinie nach Gestaltungsplan
zu B-Plan Nr. 4370
QP A bei km 0+085
QP B bei km 0+167
EM-Autoservice
Enterprise
Rent-A-Car -
Ostendstraße
Dreamday
with Dreamcar
GmbH & Co. KG
B 3454
B 3449
Mast und Fundament Neu
im Bestand
Anschluß an
best. Gleis
MLB versetzen
Tor 1
FW-Zufahrt
Tor 2
FW-Zufahrt
Tor 4
FW-Zufahrt
8 private Parker
entfallen
Staub & Co. (Chemie)
Staub & Co.
Parkplatz
Nürnberger Versicherung
Nürnberger
Versicherung
B - Plan Nr. 4546
Straßenbahn - Oberleitung Mittelaufstellu
vorh. Komb. Rad-/Gehweg
Pfosten
Mega-Light
M1
M2
M3
0+000
0+100
117/2
117/4
117/5
110/1
120/12
120/21
132/2
171
175
180
180/3
180/6
180/21
124
5480350
5480300
5480250
5480200
4436150
4436200
4436250
4436300
3.00
0.25
1.60
3.25
2.88
2.10
3.15
2.80
1.84
2.12
2.25
2.54
2.05
2.76
3.25
1.73
4.92
50
1.50
2,0%
3,0%
2,5%
2,0%

R:_Projekte\2017\170052_601_Ostendstraße_BA 24_plan\44_gp\DWG\5.2_Lageplan mit Planung.dwg, M 1_500, 20.02.2019 12:24:16, a.steinkopf

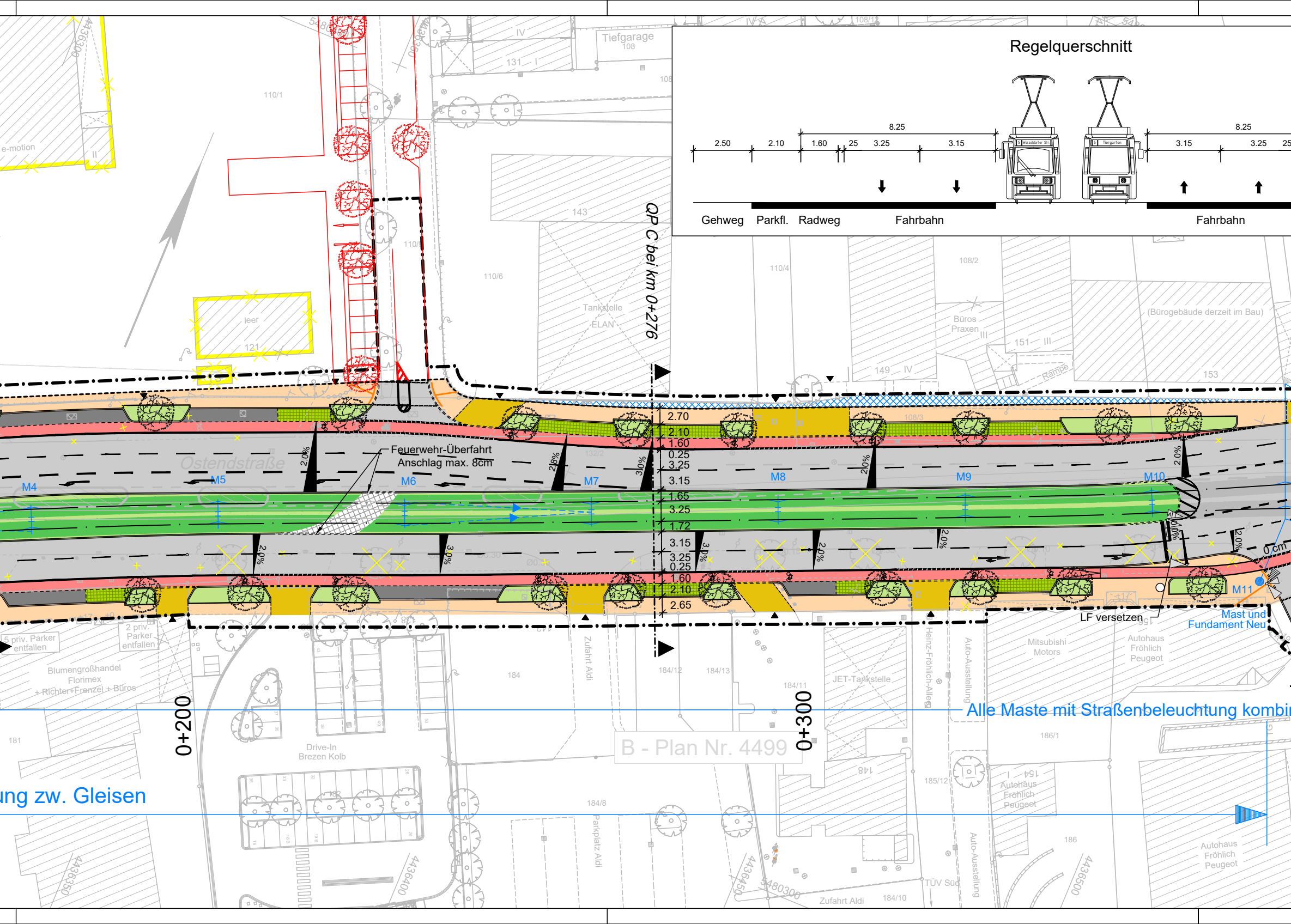
Regelquerschnitt
8.25
2.50
2.10
1.60
25
3.25
3.15
8.25
3.15
3.25
25
Gehweg
Parkfl.
Radweg
Fahrbahn
Fahrbahn
Tiefgarage
108
IV
131
110/1
e-motion
leer
121
143
110/6
110/4
108/2
Tankstelle
ELAN
Büros
Praxen
III
151 III
149 IV
153
(Bürogebäude derzeit im Bau)
Rampe
QP C bei km 0+276
2.70
2.10
1.60
0.25
3.25
3.15
1.65
3.25
1.72
3.15
3.25
0.25
1.60
2.10
2.65
Ostendstraße
Feuerwehr-Überfahrt
Anschlag max. 8cm
M4
M5
M6
M7
M8
M9
M10
M11
2.0%
2.8%
3.0%
0 cm
LF versetzen
Mast und
Fundament Neu
6 priv. Parker
entfallen
2 priv.
Parker
entfallen
Blumengroßhandel
Florimex
+ Richter+Frenzel + Büros
0+200
0+300
184
184/12
184/13
184/11
Zufahrt Aldi
JET-Tankstelle
Heinz-Fröhlich-Allee
Auto-Ausstellung
Mitsubishi
Motors
Autohaus
Fröhlich
Peugeot
Alle Maste mit Straßenbeleuchtung kombi
ung zw. Gleisen
B - Plan Nr. 4499
181
Drive-In
Brezen Kolb
184/8
Parkplatz Aldi
148
185/12
154
186/1
186
TÜV Süd
Zufahrt Aldi
184/10
4436300
4436350
4436400
4436450
4436500
5480300

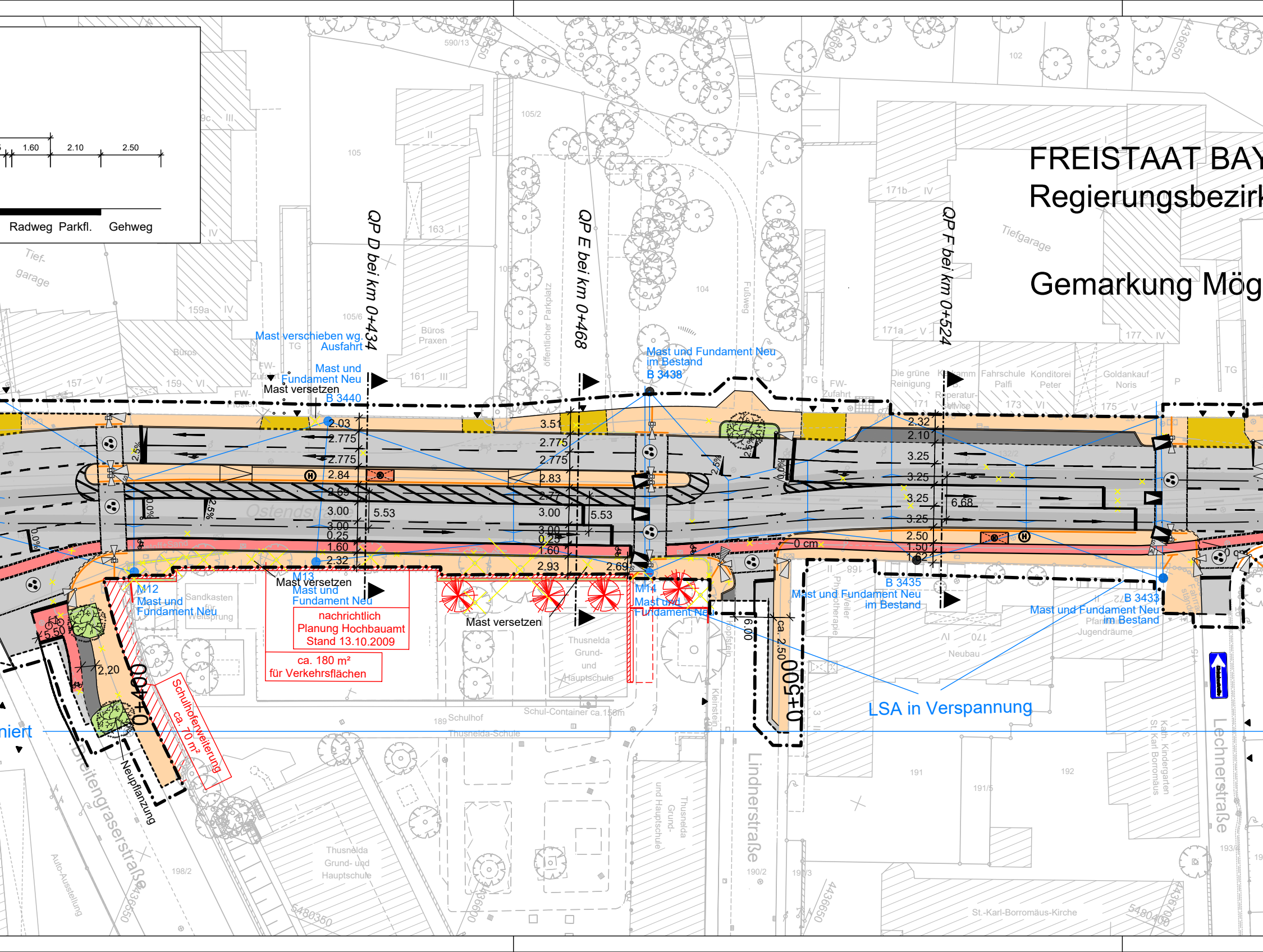
FREISTAAT BAY
Regierungsbezirk
Gemarkung Mög
1.60
2.10
2.50
Radweg
Parkfl.
Gehweg
QP D bei km 0+434
QP E bei km 0+468
QP F bei km 0+524
Mast verschieben wg. Ausfahrt
Mast und Fundament Neu
Mast versetzen
B 3440
Mast und Fundament Neu im Bestand
B 3438
M12 Mast und Fundament Neu
M13 Mast versetzen Mast und Fundament Neu
M14 Mast und Fundament Neu
Mast versetzen
nachrichtlich Planung Hochbauamt Stand 13.10.2009
ca. 180 m² für Verkehrsflächen
Schulhoferweiterung ca. 70 m²
Neupflanzung
B 3435 Mast und Fundament Neu im Bestand
B 3433 Mast und Fundament Neu im Bestand
LSA in Verspannung
0+400
0+500
Ostendstraße
Lindnerstraße
Lechnerstraße
Breitengraserstraße
Fußweg
öffentlicher Parkplatz
Tiefgarage
Büros Praxen
Thusnelda Grund- und Hauptschule
Schulhof Thusnelda-Schule
Schul-Container ca. 156m
Sandkasten für Weitsprung
Die grüne Reinigung
Fahrschule Palfi
Konditorei Peter
Goldankauf Noris
Pfarrei Jugendräume
Kath. Kindergarten St. Karl Borromäus
St.-Karl-Borromäus-Kirche
Neubau
Physiotherapie
Auto-Ausstellung
FW-Zufahrt
TG
2.03
2.775
2.775
2.84
2.69
3.00
3.00
0.25
1.60
2.32
5.53
3.51
2.775
2.775
2.83
2.77
3.00
3.00
0.25
1.60
2.93
5.53
2.69
2.32
2.10
3.25
3.25
3.25
3.25
6.68
2.50
1.50
1.62
0 cm
6.00
ca. 2.50
5.50
2,20
2.5%
0.0%
nicht

YERN
k Mittelfranken

eldorf

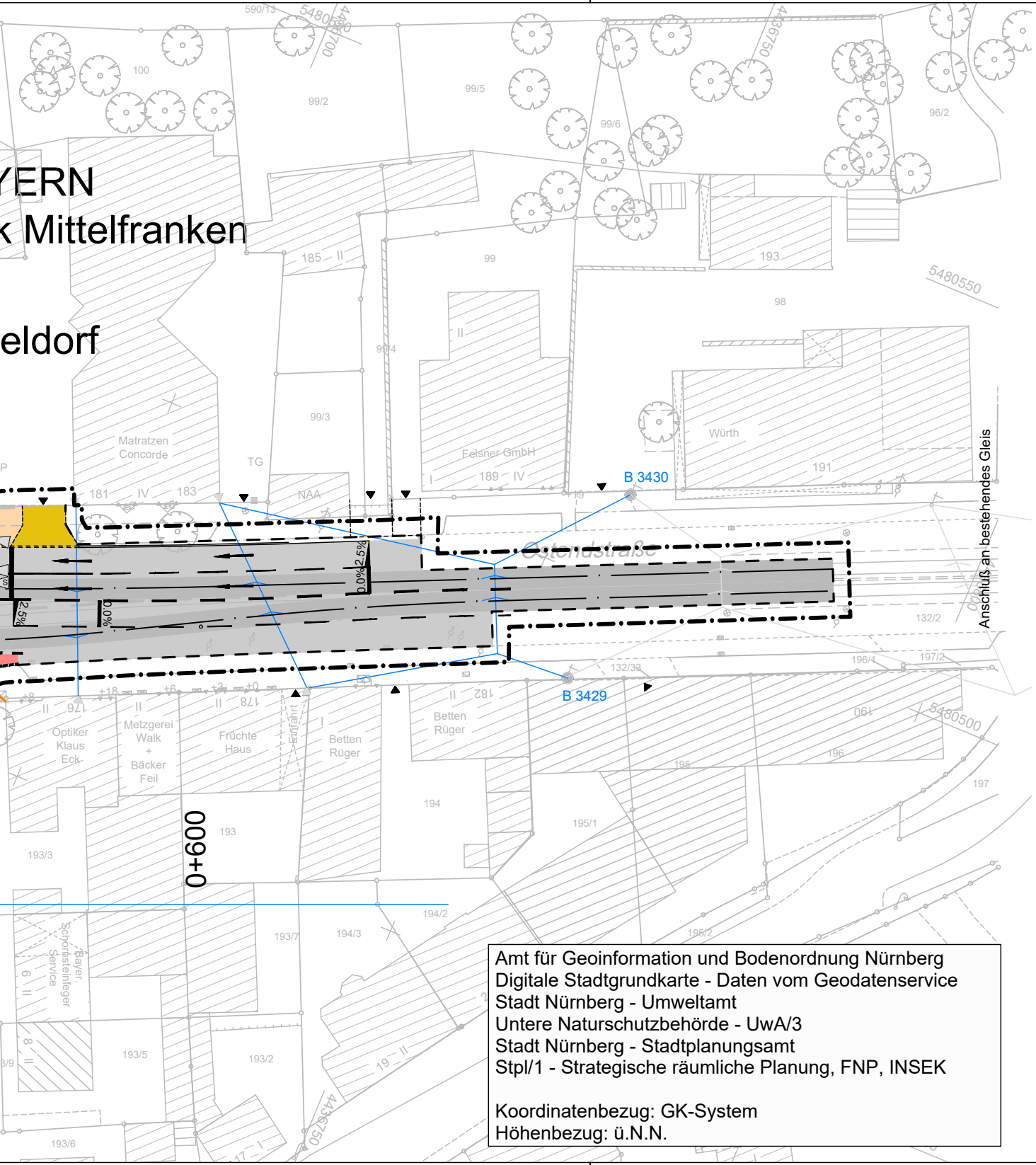
590/13
5480600
4436700
4436750
100
99/2
99/5
99/6
96/2
185 II
99
193
5480550
98
99/4
II
99/3
Würth
Felsner GmbH
189 IV
191
Matratzen
Concorde
TG
NAA
181 IV
183
B 3430
Ostendstraße
Anschluß an bestehendes Gleis
2.5%
0.0%
132/2
196/4
197/2
132/33
B 3429
176
178
182
Optiker
Klaus
Eck
Metzgerei
Walk
+
Bäcker
Feil
Früchte
Haus
Einfahrt
Betten
Rüger
190
5480500
196
195
197
194
195/1
0+600
193
193/3
194/2
193/7
194/3
195/2
Bayer.
Schornsteinfeger
Service
193/5
193/2
19 II
4436750
193/6
17 I

Amt für Geoinformation und Bodenordnung Nürnberg
Digitale Stadtgrundkarte - Daten vom Geodatenservice
Stadt Nürnberg - Umweltamt
Untere Naturschutzbehörde - UwA/3
Stadt Nürnberg - Stadtplanungsamt
Stpl/1 - Strategische räumliche Planung, FNP, INSEK

Koordinatenbezug: GK-System
Höhenbezug: ü.N.N.

ZEICHENERKLÄRUNG

— Bestand

— Planung (betrifft diese Maßnahme von Stadt Nürnberg und VAG)

— sonstige Planungen (z. B. Maßnahme Hochbauamt) - Darstellung nur nachrichtlich

Planung:

- ▬ Fahrbahn mit Achse
- 🟩 Straßennebengrün
- 🟥 Radweg
- 🟧 Gehweg
- ⬛ Parkstreifen
- ▨ Zufahrt mit Bordabsenkung
  Grünfläche
  Gehweg mit Zufahrt
- ▦ fugenoffener Belag
- ☒ Rasengittersteine
- ☒ mögl. Rückgabefläche

Fahrleitung:

- ● Fahrleitungsmast neu
- ● Fahrleitungsmast Bestand
- — Spanndraht

Planung Straßenbahn:

- –·–·– Streckenachse Straßenbahntrasse
- 🟩 Rasengleis (mit TAB-Zulassung)
- ▬ Straßenbahngleis mit Asphalteindeckung (mit TAB-Zulassung)
- ⊠ Wartehalle
- ⊛ blindengerechter signaltechnischer Ausbau

Sonstiges:

- —·—·— Planfeststellungsgrenze
- – – – Baufeldgrenze
- ❀ neuer Baumstandort
- ✻ Baumfällung
- ⫼ Fahrradabstellanlage
- 🟨 Rückbaufläche
- ☒ geplanter Gebäudeabbruch

Leitungsinformationen nicht zur Maßentnahme geeignet

A.f.V. 01.03.2012

farbige Darstellung entspricht
der für den Ausbau benötigten
Flächen !

VERKEHRSPLANUNGSAMT

NÜRNBERG

Feststellungsentwurf

5.2

Verkehrsplanungsamt
Nürnberg, den 15.02.2019
Unterschrift gez. Wunder
gez. Jülich (4921)

SÖR
Nürnberg, den 15.02.2019
Unterschrift gez. Daume

bearbeitet im Auftrag von VPL:

Emch + Berger GmbH
Ingenieure und Planer Nürnberg
90443 Nürnberg
Am Plärrer 33 Tel.: 0911 / 92634 - 0
http://www.emchundberger.de

Nürnberg, den 15.02.2019
Unterschrift gez. K. Prüßner

OSTENDSTRASSE BA II
Bereich zwischen Cheruskerstraße
und der Lechnerstraße

Lageplan

Maßstab: 1: 500

	DATUM	NAME
BEAR.	02/2019	Gajowski
GEZ.	02/2019	Steinkopf
GEPR.	02/2019	Prüßner

ÄNDERUNGEN

	DATUM	NAME	GEPR.	ART DER ÄNDERUNG
1				
2				
3				
4				
5				