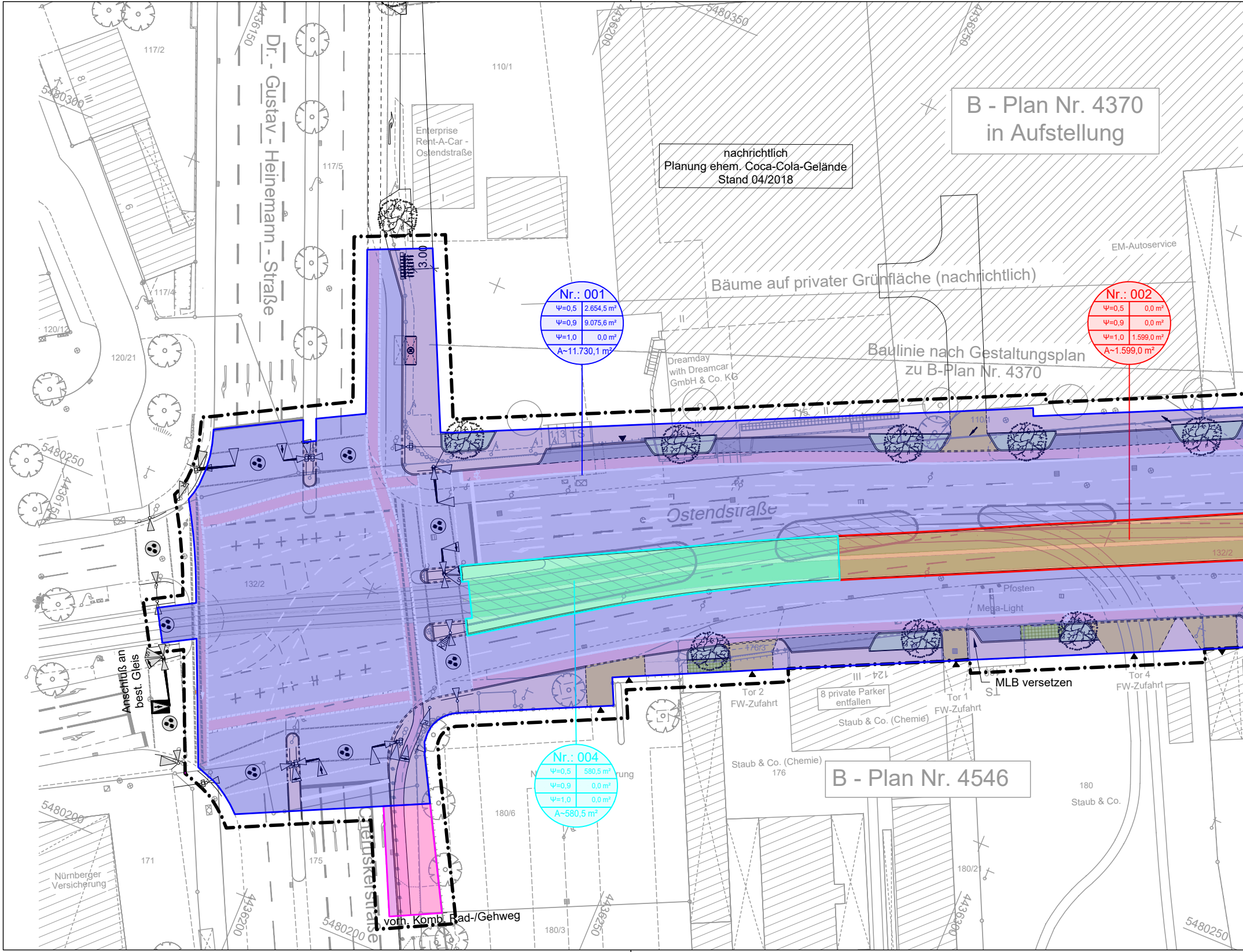
B - Plan Nr. 4370
in Aufstellung
nachrichtlich
Planung ehem. Coca-Cola-Gelände
Stand 04/2018
Bäume auf privater Grünfläche (nachrichtlich)
Baulinie nach Gestaltungsplan
zu B-Plan Nr. 4370
EM-Autoservice
Enterprise
Rent-A-Car -
Ostendstraße
Dreamday
with Dreamcar
GmbH & Co. KG
Dr. - Gustav - Heinemann - Straße
Ostendstraße
Ostendstraße
Nr.: 001
Ψ=0,5 2.654,5 m²
Ψ=0,9 9.075,6 m²
Ψ=1,0 0,0 m²
A~11.730,1 m²
Nr.: 002
Ψ=0,5 0,0 m²
Ψ=0,9 0,0 m²
Ψ=1,0 1.599,0 m²
A~1.599,0 m²
Nr.: 004
Ψ=0,5 580,5 m²
Ψ=0,9 0,0 m²
Ψ=1,0 0,0 m²
A~580,5 m²
3.00
Pfosten
Mega-Light
MLB versetzen
Tor 1
FW-Zufahrt
Tor 2
FW-Zufahrt
Tor 4
FW-Zufahrt
8 private Parker
entfallen
Staub & Co. (Chemie)
Staub & Co. (Chemie)
176
B - Plan Nr. 4546
180
Staub & Co.
Anschluß an
best. Gleis
vorh. Komb. Rad-/Gehweg
Nürnberger
Versicherung
117/2
110/1
117/5
117/4
120/12
120/21
132/2
132/2
110/1
180/6
180/21
180/3
171
175
5480350
5480300
5480250
5480200
5480200
5480250
4436150
4436150
4436200
4436250
4436200
4436250
4436300

R:_Projekte\2017\170052_601_Ostendstraße_BA 2\4_plan\44_gp\DWG\8.1_Lageplan Entwässerung - Einzugsgebiete.dwg, M 1_500, 20.02.2019 12:32:50, a.steinkopf

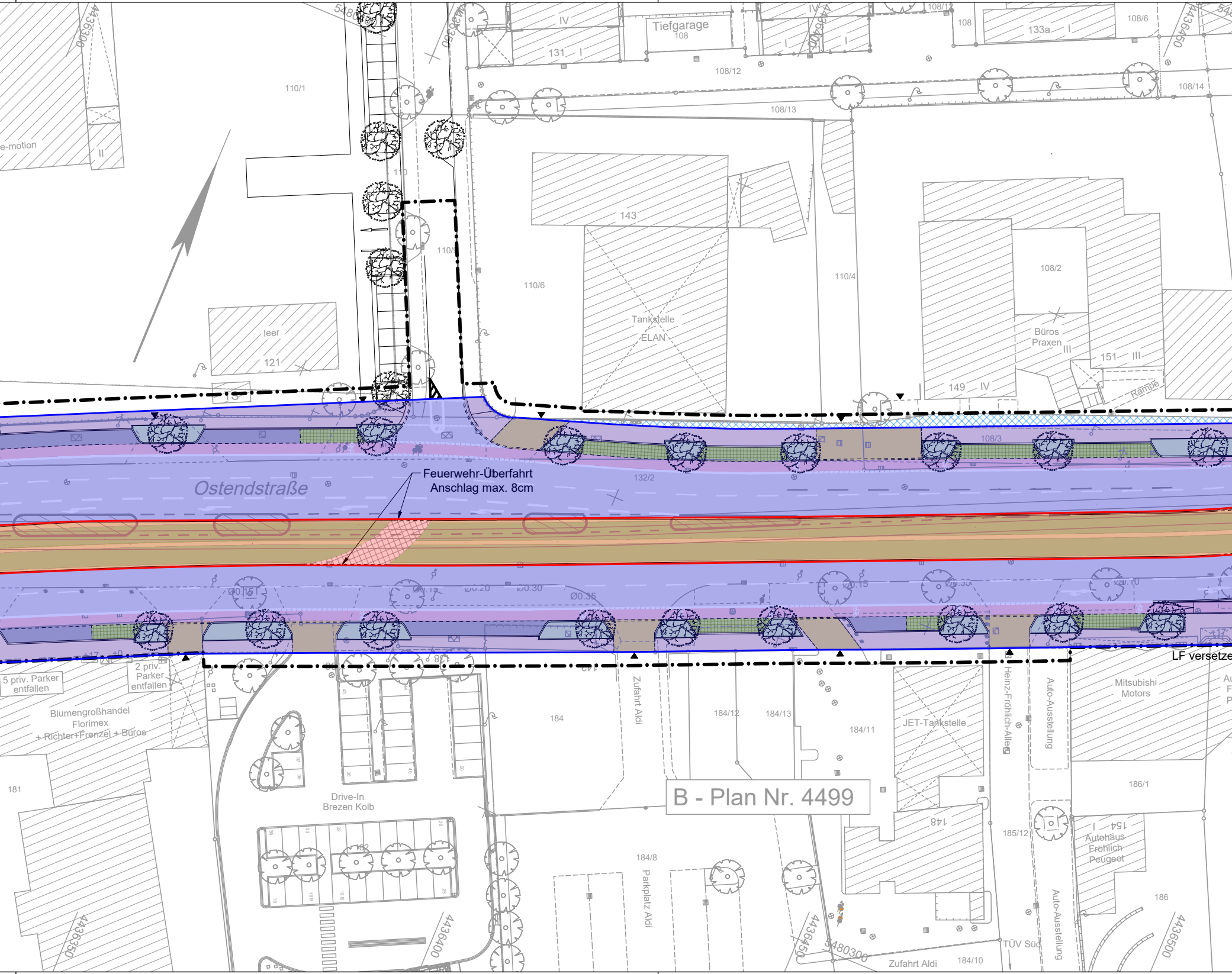

Ostendstraße
Feuerwehr-Überfahrt
Anschlag max. 8cm
B - Plan Nr. 4499
Tiefgarage
108
IV
131
133a
108/12
108/6
108/13
108/14
108/2
110/1
110
110/9
110/6
110/4
143
Tankstelle
ELAN
Büros
Praxen
151
149
Rampe
leer
121
e-motion
132/2
108/3
5 priv. Parker
entfallen
2 priv.
Parker
entfallen
Blumengroßhandel
Florimex
+ Richter+Frenzel + Büros
181
184
Zufahrt Aldi
184/12
184/13
184/11
JET-Tankstelle
Heinz-Fröhlich-Allee
Auto-Ausstellung
Mitsubishi
Motors
186/1
Drive-In
Brezen Kolb
148
185/12
154
Autohaus
Fröhlich
Peugeot
186
184/8
Parkplatz Aldi
Zufahrt Aldi
184/10
TÜV Süd
LF versetze
Ø0.15
Ø0.20
Ø0.30
Ø0.35
4436350
4436400
4436450
4436500
5480300

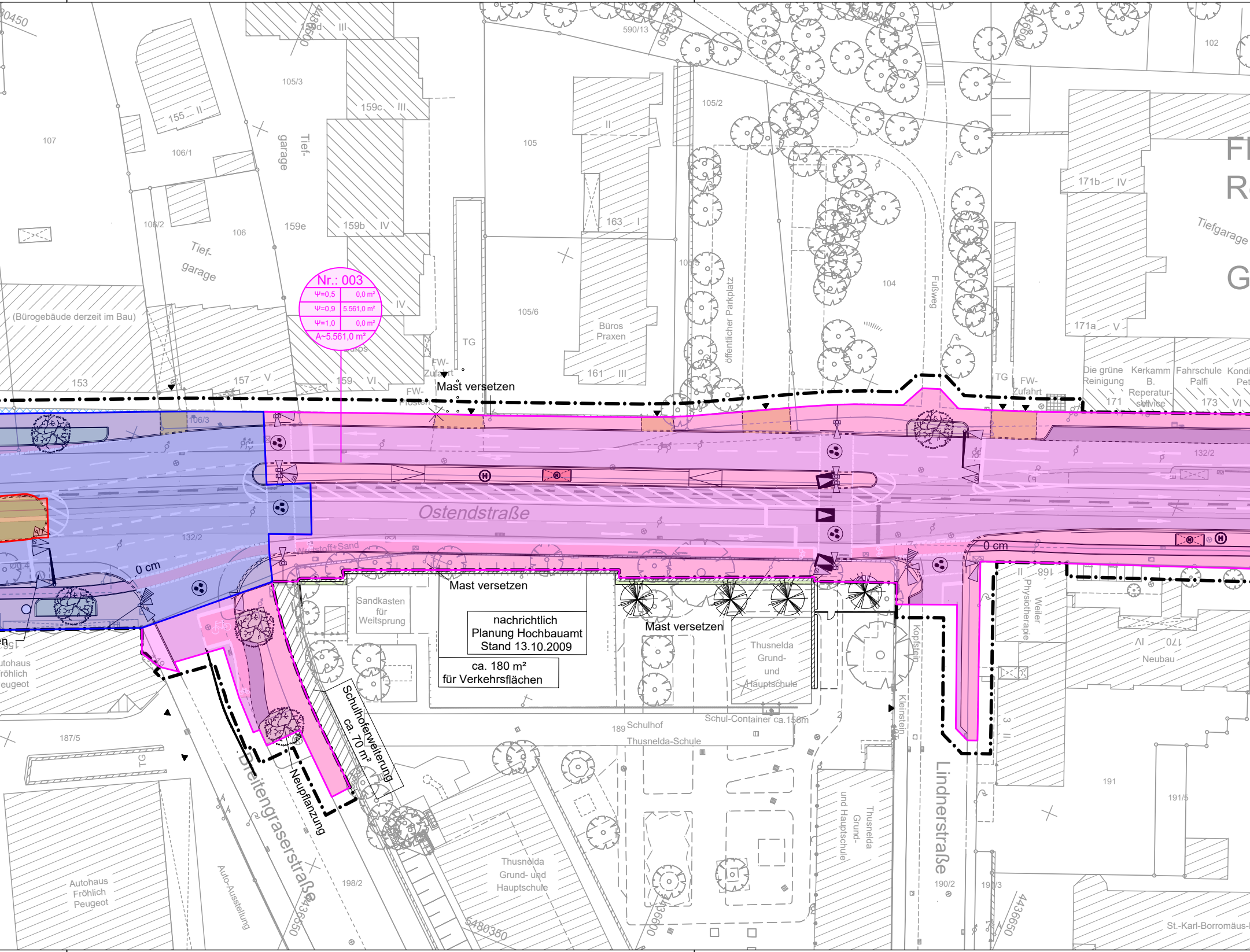
Nr.: 003
Ψ=0,5 0,0 m²
Ψ=0,9 5.561,0 m²
Ψ=1,0 0,0 m²
A~5.561,0 m²
Ostendstraße
Mast versetzen
Mast versetzen
Mast versetzen
nachrichtlich
Planung Hochbauamt
Stand 13.10.2009
ca. 180 m²
für Verkehrsflächen
Schulhoferweiterung
ca. 70 m²
Neupflanzung
Breitengraserstraße
Lindnerstraße
Sandkasten
für
Weitsprung
Thusnelda
Grund-
und
Hauptschule
Schulhof
Thusnelda-Schule
Schul-Container ca.156m
Thusnelda
Grund- und
Hauptschule
Thusnelda
Grund-
und Hauptschule
Kopfstein
Kleinstein
0 cm
0 cm
Weststoff+Sand
FW-
Zufahrt
FW-
Zufahrt
FW-
Pfosten
TG
TG
Tief-
garage
Tief-
garage
Tiefgarage
öffentlicher Parkplatz
Fußweg
Büros
Praxen
(Bürogebäude derzeit im Bau)
Die grüne
Reinigung
Kerkamm
B.
Reperatur-
service
Fahrschule
Palfi
Weller
Physiotherapie
Neubau
Autohaus
Fröhlich
Peugeot
Auto-Ausstellung
St.-Karl-Borromäus-
107
106/1
106/2
106
105/3
105
105/2
105/6
105/5
104
102
155 II
159c III
159b IV
159e
159d III
163 I
161 III
157 V
159 VI
153
171b IV
171a V
171
173 VI
170 IV
168 II
3 II
106/3
132/2
132/2
187/5
198/2
189
190/2
190/3
191
191/5
590/13
5480350
4436600
4436650
4436550
4436500
5480450
5480400

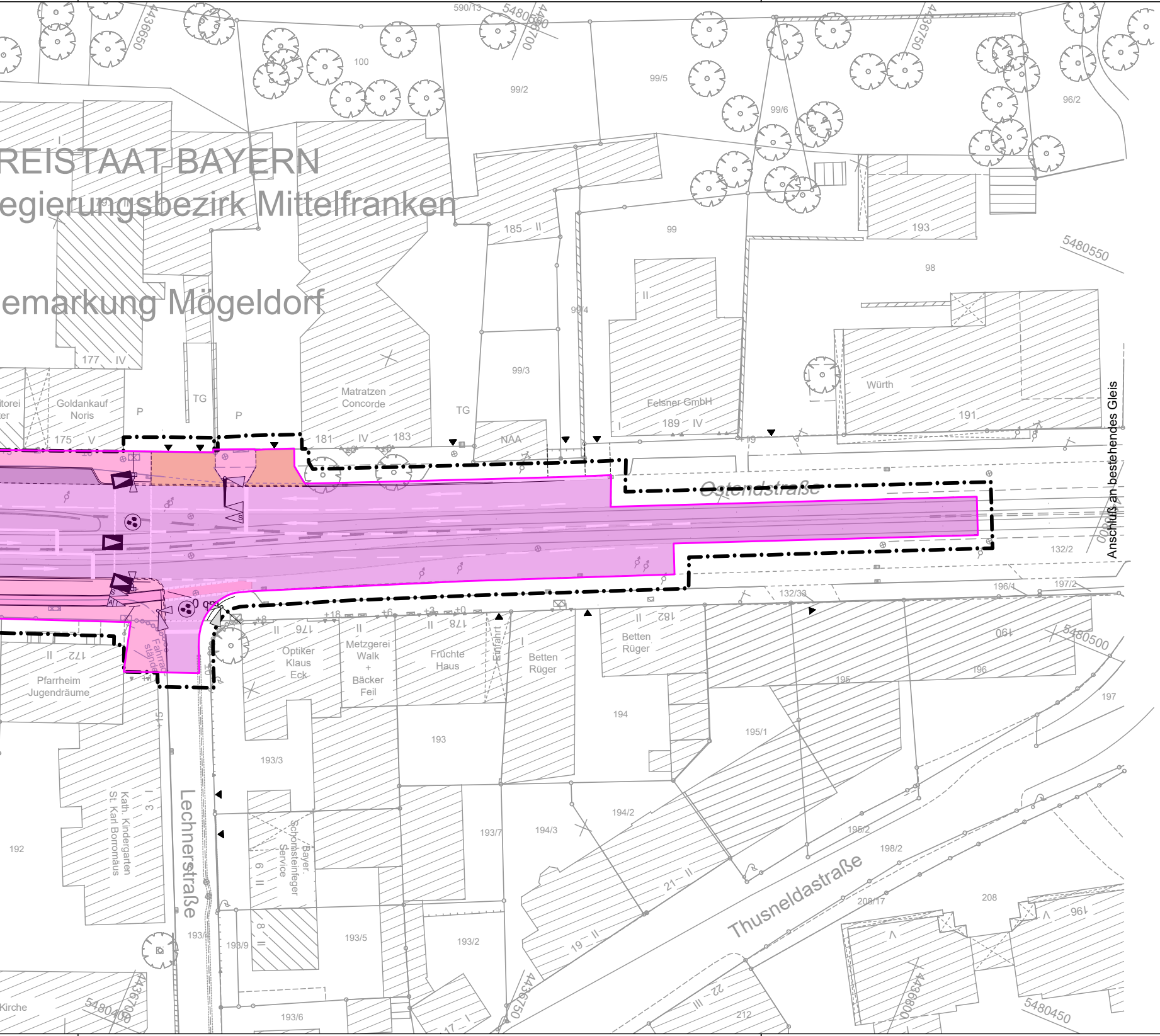
REISTAAT BAYERN
egierungsbezirk Mittelfranken
emarkung Mögeldorf
Ostendstraße
Lechnerstraße
Thusneldastraße
Anschluß an bestehendes Gleis
Goldankauf Noris
torei
ter
Matratzen Concorde
Felsner GmbH
Würth
NAA
TG
P
Optiker Klaus Eck
Metzgerei Walk + Bäcker Feil
Früchte Haus
Einfahrt
Betten Rüger
Pfarrheim Jugendräume
Kath. Kindergarten St. Karl Borromäus
Bayer. Schornsteinfeger Service
Fahrradständer
Kirche
590/13
100
99/2
99/5
99/6
96/2
99
98
99/4
99/3
185 II
193
177 IV
175 V
181 IV
183
189 IV
191
132/2
132/33
196/1
197/2
190
196
195
197
194
195/1
193
193/3
176
178
182
172
192
193/7
194/3
194/2
195/2
198/2
208/17
208
196
193/4
193/9
193/5
193/2
193/6
212
22 III
21 II
19 II
17 I
9 II
8
3 I
5480550
5480500
5480450
5480400
4436650
4436700
4436750
4436800

ZEICHENERKLÄRUNG

Entwässerung:

🟦	Einzugsgebiet 1: Regenentwässerung in neuen Regenwasserkanal
🟫	Einzugsgebiet 2: Regenentwässerung über Flächenentwässerung im Rasengleis
🟪	Einzugsgebiet 3: Regenentwässerung bestandsnah in den vorhandenen Regenwasser-/ Mischwasserkanal
🟩	Einzugsgebiet 4: Regenentwässerung Rasengleis auf Betonplatte in neuen Regenwasserkanal

VERKEHRSPLANUNGSAMT

NÜRNBERG

Feststellungsentwurf

8.1

Verkehrsplanungsamt
Nürnberg, den 15.02.2019

Unterschrift gez. Wunder
gez. Jülich (4921)

SÖR
Nürnberg, den 15.02.2019

Unterschrift gez. Daume

bearbeitet im Auftrag von VPL:

Emch + Berger GmbH
Ingenieure und Planer Nürnberg
90443 Nürnberg
Am Plärrer 33 Tel.: 0911 / 92634 - 0
http://www.emchundberger.de

Nürnberg, den 15.02.2019

Unterschrift gez. K. Prüßner

OSTENDSTRASSE BA II
Bereich zwischen Cheruskerstraße und der Lechnerstraße

Lageplan Entwässerung

Einzugsgebiete

Maßstab: 1: 500

	DATUM	NAME
BEAR.	02/2019	Tobehn
GEZ.	02/2019	Steinkopf
GEPR.	02/2019	Prüßner

ÄNDERUNGEN	DATUM	NAME	GEPR.	ART DER ÄNDERUNG
1				
2				
3				
4				
5				