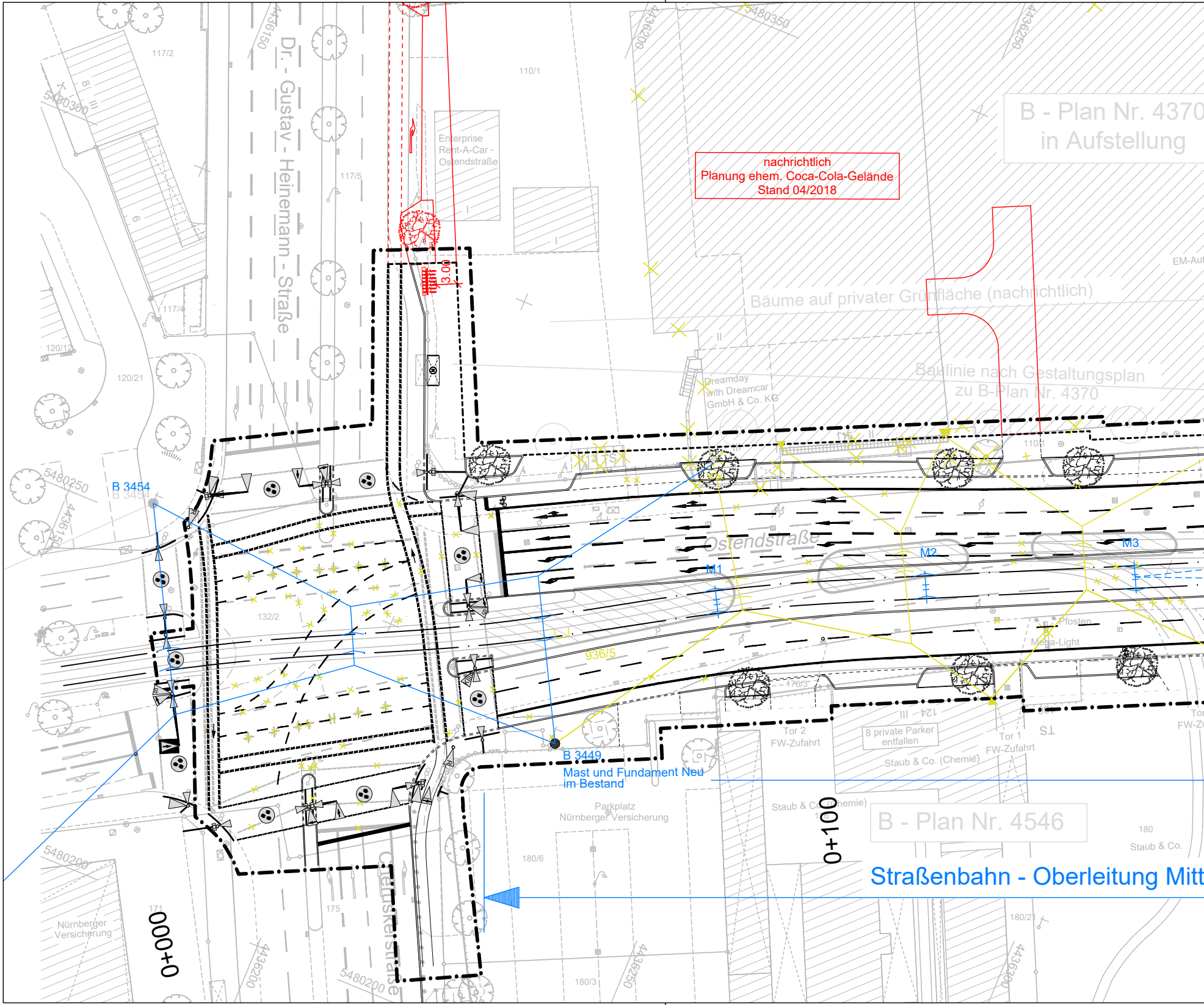
nachrichtlich
Planung ehem. Coca-Cola-Gelände
Stand 04/2018
B - Plan Nr. 4370
in Aufstellung
Bäume auf privater Grünfläche (nachrichtlich)
Baulinie nach Gestaltungsplan
zu B-Plan Nr. 4370
Dr. - Gustav - Heinemann - Straße
Ostendstraße
Ostkreisstraße
Enterprise
Rent-A-Car -
Ostendstraße
Dreamday
with Dreamcar
GmbH & Co. KG
EM-Aut
B 3454
B 3449
Mast und Fundament Neu
im Bestand
M1
M2
M3
936/5
132/2
117/2
110/1
117/5
117/4
120/12
120/21
110/1
176/3
124
180/6
180/21
180/3
180
171
175
3.00
Pfosten
Mega-Light
Tor 2
FW-Zufahrt
8 private Parker
entfallen
Tor 1
FW-Zufahrt
Staub & Co. (Chemie)
Staub & Co. (Chemie)
Staub & Co.
Parkplatz
Nürnberger Versicherung
Nürnberger
Versicherung
B - Plan Nr. 4546
0+000
0+100
Straßenbahn - Oberleitung Mitt
5480350
5480300
5480250
5480200
5480200
4436150
4436150
4436200
4436200
4436250
4436250
4436300

R:_Projekte\2017\170052_601_Ostendstraße_BA 2\4_plan\44_gp\DWG\16_Lageplan Oberleitung.dwg, M 1_500, 20.02.2019 12:39:58, a.steinkopf

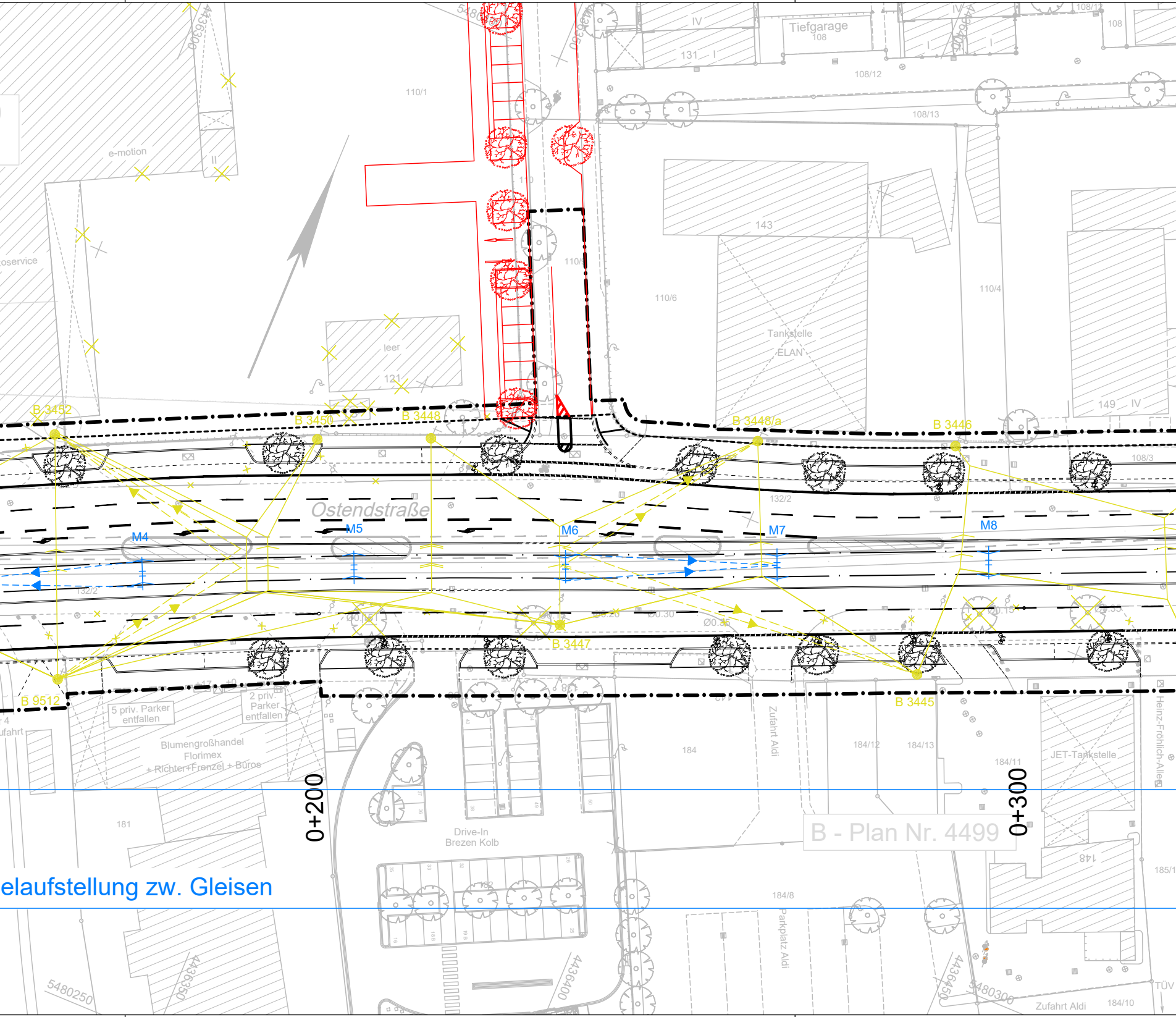
4436300
110/1
e-motion
oservice
II
IV
131
Tiefgarage
108
108/12
108/13
108/11
108
143
110/6
Tankstelle
ELAN
110/4
110/
110
leer
121
149
IV
108/3
B 3452
B 3450
B 3448
B 3448/a
B 3446
132/2
Ostendstraße
M4
M5
M6
M7
M8
132/2
Ø0.10
Ø0.20
Ø0.30
Ø0.35
Ø0.15
Ø0.35
B 3447
B 9512
B 3445
5 priv. Parker
entfallen
2 priv.
Parker
entfallen
ufahrt
Blumengroßhandel
Florimex
+ Richter+Frenzel + Büros
181
0+200
Drive-In
Brezen Kolb
184
Zufahrt Aldi
184/12
184/13
184/11
JET-Tankstelle
Heinz-Fröhlich-Allee
B - Plan Nr. 4499
0+300
148
185/1
184/8
Parkplatz Aldi
elaufstellung zw. Gleisen
5480250
4436350
4436400
4436450
5480300
Zufahrt Aldi
184/10
TÜV

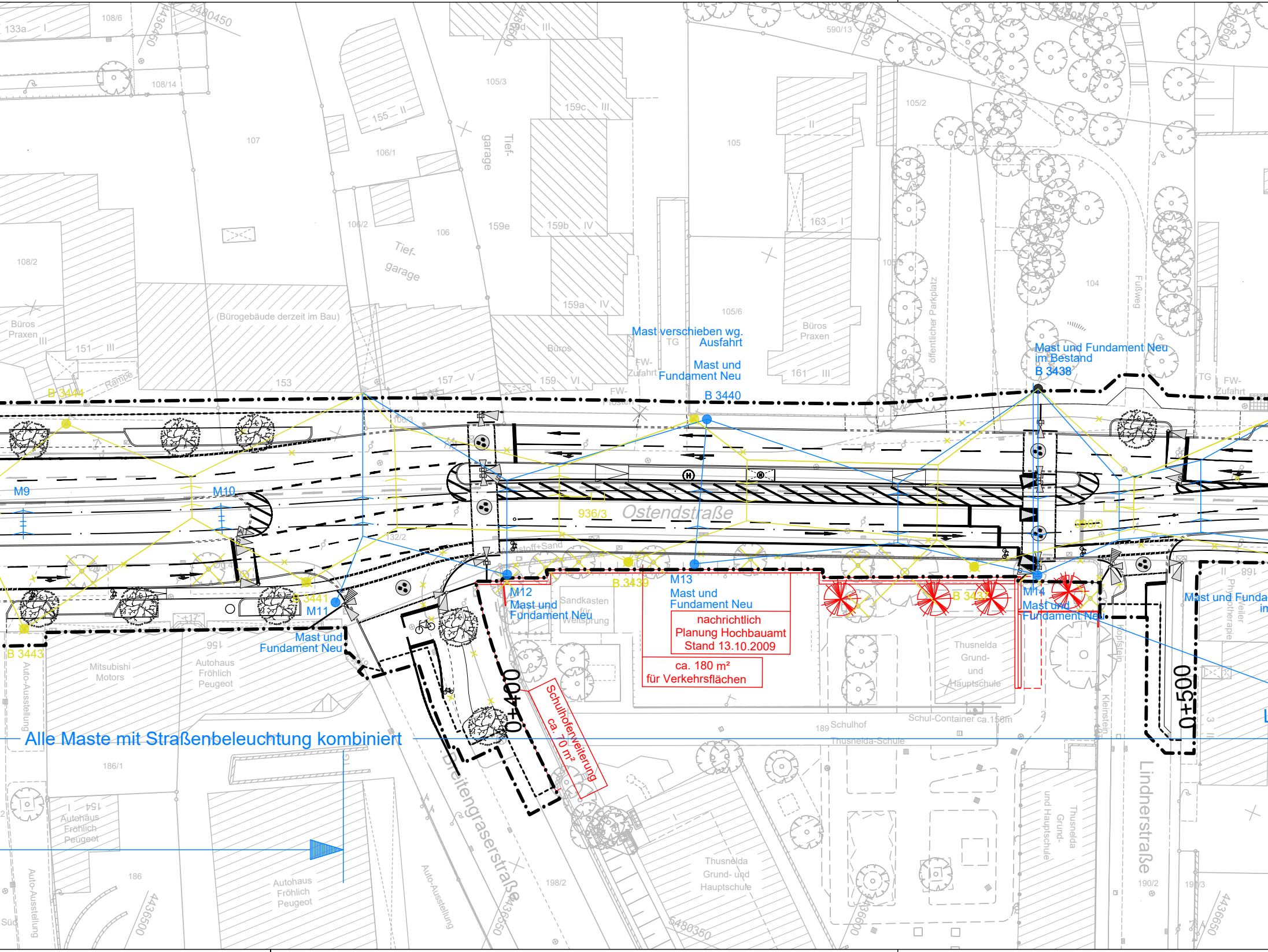
Mast verschieben wg. Ausfahrt
Mast und Fundament Neu
B 3440
Mast und Fundament Neu im Bestand
B 3438
B 3444
B 3443
B 3441
B 3439
B 3437
M9
M10
M11
Mast und Fundament Neu
M12
Mast und Fundament Neu
M13
Mast und Fundament Neu
M14
Mast und Fundament Neu
Mast und Funda
nachrichtlich Planung Hochbauamt Stand 13.10.2009
ca. 180 m² für Verkehrsflächen
Schulhoferweiterung ca. 70 m²
Alle Maste mit Straßenbeleuchtung kombiniert
Ostendstraße
Breitengraserstraße
Lindnerstraße
0+400
0+500
936/3
Büros Praxen
(Bürogebäude derzeit im Bau)
Tief-garage
Mitsubishi Motors
Autohaus Fröhlich Peugeot
Auto-Ausstellung
Sandkasten für Weitsprung
Thusnelda Grund- und Hauptschule
Schulhof Thusnelda-Schule
Schul-Container ca.150m
öffentlicher Parkplatz
Fußweg
FW-Zufahrt
TG
Physiotherapie
Kleinstein
Rampe
Büros
5480450
4436450
4436500
4436550
4436600
5480350
108/6
133a
108/14
107
106/1
105/3
155 II
159c III
159d III
590/13
105/2
105
163 II
159b IV
159e
106
106/2
108/2
151 III
153
157 V
159 VI
159a IV
105/6
161 III
104
106/3
132/2
156
154
186/1
186
189
198/2
190/2
190/3
168

FREISTAAT BAYERN
Regierungsbezirk Mittelfranken

Gemarkung Mögeldorf

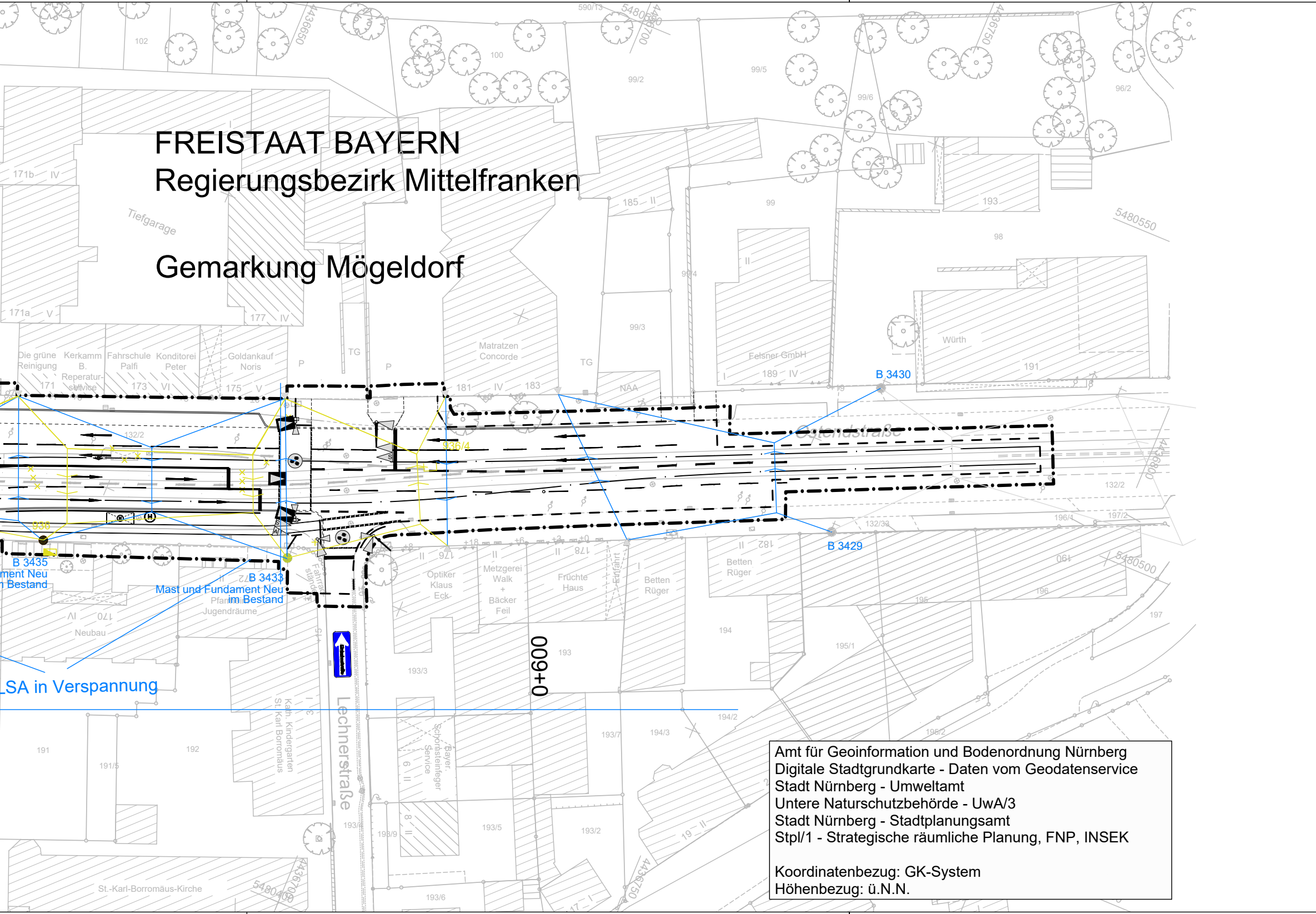

Tiefgarage
171b IV
171a V
177 IV
175 V
173 VI
171
Die grüne Reinigung
Kerkamm B. Reparatur-service
Fahrschule Palfi
Konditorei Peter
Goldankauf Noris
Matratzen Concorde
181 IV
183
TG
P
NAA
185 II
99/4
99/3
99/2
99/5
99/6
99
100
102
98
96/2
193
Felsner GmbH
189 IV
Würth
191
B 3430
Ostendstraße
936/4
132/2
132/33
196/4
197/2
936
B 3435
ment Neu
n Bestand
B 3433
Mast und Fundament Neu
im Bestand
Pfarrei Jugendräume
170 IV
Neubau
B 3429
Optiker Klaus Eck
Metzgerei Walk + Bäcker Feil
Früchte Haus
Einfahrt
Betten Rüger
182 II
190
196
195
197
194
195/1
195/2
194/2
194/3
193/7
193/3
193/2
193/4
193/5
193/6
193/9
0+600
LSA in Verspannung
Lechnerstraße
Kath. Kindergarten St. Karl Borromäus
Bayer. Schornsteinfeger Service
St.-Karl-Borromäus-Kirche
191
191/5
192
19 II
5480550
5480500
5480450
4436650
4436700
4436750
4436800

Amt für Geoinformation und Bodenordnung Nürnberg
Digitale Stadtgrundkarte - Daten vom Geodatenservice
Stadt Nürnberg - Umweltamt
Untere Naturschutzbehörde - UwA/3
Stadt Nürnberg - Stadtplanungsamt
Stpl/1 - Strategische räumliche Planung, FNP, INSEK

Koordinatenbezug: GK-System
Höhenbezug: ü.N.N.

ZEICHENERKLÄRUNG

───	Bestand
━━━	Planung (betrifft diese Maßnahme von Stadt Nürnberg und VAG)
───	sonstige Planungen (z. B. Maßnahme Hochbauamt) - Darstellung nur nachrichtlich

Fahrleitung:

●	Fahrleitungsmast neu
●	Fahrleitungsmast Bestand
●	Fahrleitungsmast Abbruch
───	Spanndraht

Sonstiges:

━ · ━ · ━	Planfeststellungsgrenze
– – – –	Baufeldgrenze
✿	neuer Baumstandort
⊠	Wartehalle
⊛	blindengerechter signaltechnischer Ausbau
⊗	Baumfällung
⫼	Fahrradabstellanlage
▬	Rückbaufläche
⊠	geplanter Gebäudeabbruch

Leitungsinformationen nicht zur Maßentnahme geeignet

VERKEHRSPLANUNGSAMT

NÜRNBERG

Feststellungsentwurf

16

Verkehrsplanungsamt
Nürnberg, den 15.02.2019
Unterschrift gez. Wunder
gez. Jülich (4921)

SÖR
Nürnberg, den 15.02.2019
Unterschrift gez. Daume

bearbeitet im Auftrag von VPL:

Emch + Berger GmbH
Ingenieure und Planer Nürnberg
90443 Nürnberg
Am Plärrer 33 Tel.: 0911 / 92634 - 0
http://www.emchundberger.de

Nürnberg, den 15.02.2019
Unterschrift gez. K. Prüßner

OSTENDSTRASSE BA II
Bereich zwischen Cheruskerstraße und der Lechnerstraße

Lageplan Oberleitung

Maßstab: 1: 500

	DATUM	NAME
BEAR.	02/2019	Gajowski
GEZ.	02/2019	Steinkopf
GEPR.	02/2019	Prüßner

ÄNDERUNGEN	DATUM	NAME	GEPR.	ART DER ÄNDERUNG
1				
2				
3				
4				
5				