

**LENKERSHEIM**

Entwässerungsabschnitt 7  
EZG 10  
Bau-km 2+026 - 2+360  
A<sub>E</sub> = 2,21 ha  
Q = 139 l/s  
teilweise Böschungsverickerung  
mit Ableitung zum RRB

Entwässerungsabschnitt 8  
EZG 11  
Bau-km 2+360 - 2+790  
A<sub>E</sub> = 1,84 ha  
Q = 95 l/s  
teilweise Böschungsverickerung  
bzw. Ableitung zur Vorflut mit  
Regenrückhaltegräben

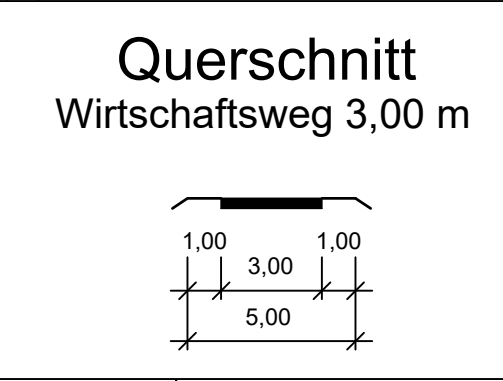
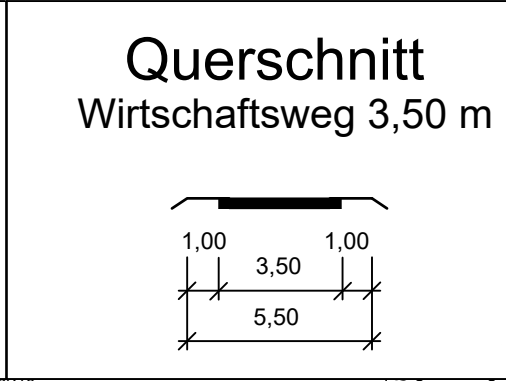
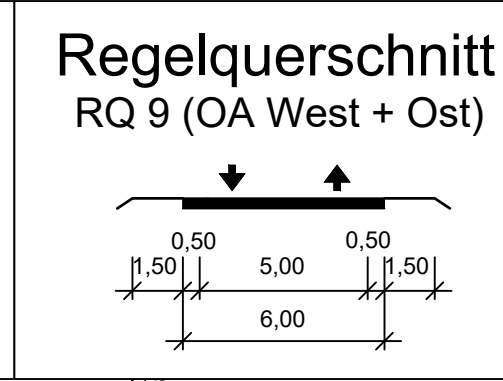
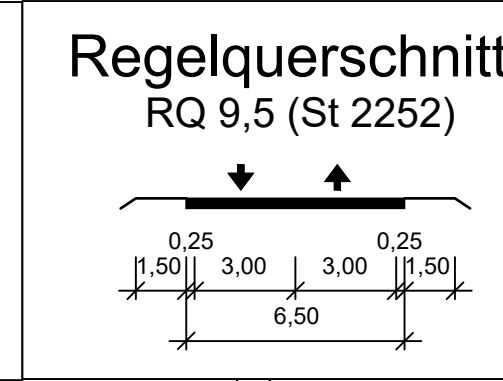
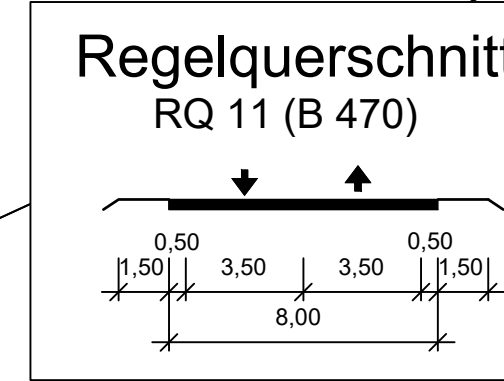
Entwässerungsabschnitt 6  
EZG 9  
Bau-km 1+782 - 2+026  
A<sub>E</sub> = 0,72 ha  
Q = 45 l/s  
teilweise Böschungsverickerung  
bzw. Ableitung zur Vorflut mit  
Muldenaufweitung mit  
Regenrückhaltegräben

Entwässerungsabschnitt 9  
EZG 12  
Bau-km 0+390 - 0+415  
A<sub>E</sub> = 0,08 ha  
Q = 6 l/s  
teilweise Böschungsverickerung  
mit Ableitung zum Bestandsgraben

Regenrückhaltebecken  
V = 440 m<sup>3</sup>  
A<sub>Wsp</sub> = 677 m<sup>2</sup>  
n = 0,10

Bauwerk 02  
Unterführung Geh- und  
Radweg unter B 470  
Bau-km 2+028,88  
KVL = 120,00 m LW = 3,50 m  
KH = 0,50 m LH = 2,50 m  
M/G: Bemessung Bst 12/19/14/37 m

Bau-km 0+415 St 2252\_140\_0.365  
Ende der Baustrücke



**Zeichenerklärung**

**Planung**

- Einschnittsböschung
- Mulde
- Bahnsteil
- Fahrbahn mit Querneigung (Asphalt)
- Bahnsteil
- Mulde, mit Schwelle (in RRA 1-15)
- Dammböschung

**Versorgungseinrichtungen**

- vorhanden
- geplant
- Trinkwasserleitung
- E-Freileitung
- E-Leitung
- Fernmeldekabel
- Gastleitung

**Sonstiges**

- Rückbaufäche
- Baufeldgrenze

**Regelungsverzeichnis**

Nr. im Regelungsverzeichnis

**Projektbearbeiter:**

**INGENIEURBÜRO CHRISTOPHORI UND PARTNER**  
Vermessung • Planung • Bauleitung

Gewerbestraße 9  
91500 Heilsbrunn  
Tel. 09872 - 25 71 10  
Fax 09872 - 95 71 15  
info@christophori.de

Datum	Zeichen
08/2023	C. Krach
08/2023	Berwagen
08/2023	Christophori

Reg.-Nr. SBA 18050

**Staatliches Bauamt Ansbach**  
Würzburger Landstraße 22  
91522 Ansbach

Tel.: 0981 / 8905-0, Fax: 0981 / 8905-1104, E-Mail: poststelle@sbaan.bayern.de

bearbeitet:	gezeichnet:	geprüft:	Fachlehrer:

PSP Nr.: BS15.ABBA039.00

Nr.	Art der Änderung	Datum	Name

**FESTSTELLUNGSENTWURF**

Staatliches Bauamt Ansbach

Unterlage / Blatt-Nr.: 5 / 3

Lageplan  
von Station 1+740,00 bis 2+720,00

PROJIS-Nr.: 09/174702/00 Maßstab: 1:1000

**B470, A 7 AS Bad Windsheim - Neustadt a.d. Aisch**  
**OU Lenkersheim**  
Bau-km 0 + 000 bis Bau-km 2 + 720

aufgestellt:  
Staatliches Bauamt Ansbach

Schmitt, Ulf, Bauamtsleiter  
Ansbach, den 20.10.2023

F:\ROSSTAL\SBA\18050 B 470 Ortsunterlegung Lenkersheim\Verkanf\Feststellungsentwurf\2023\LP1000\_aktuell - Basisplan.dwg