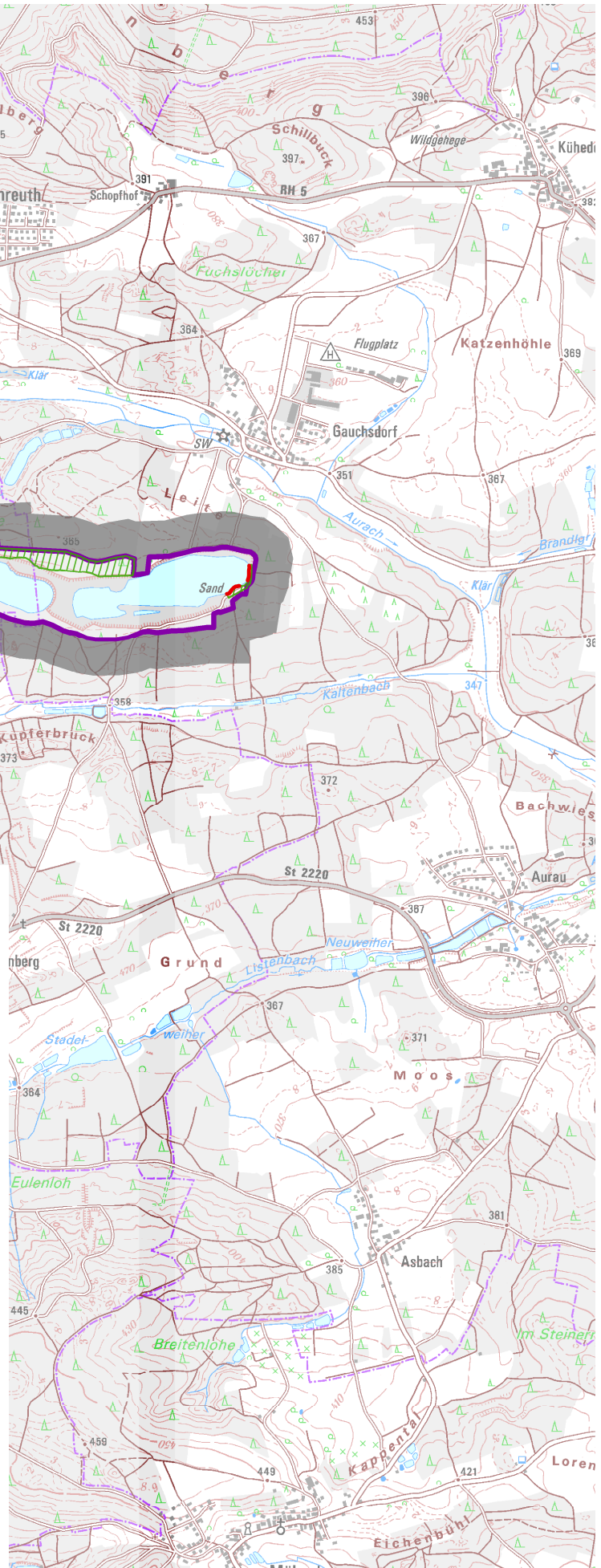
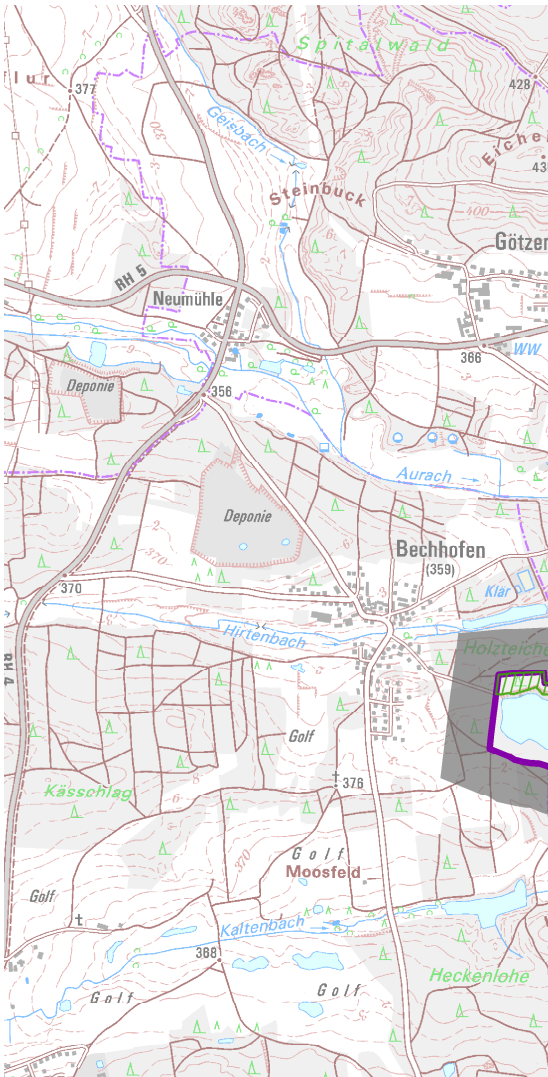
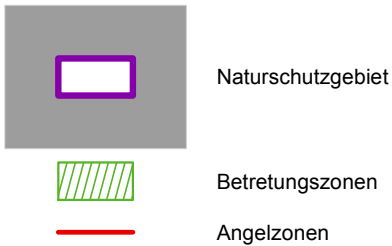


# Anlage 2



Anlage 2  
NATURSCHUTZGEBIETSKARTE  
zur Verordnung über das Naturschutzgebiet  
**Baggerweiher zwischen Bechhofen und Gauchsdorf**  
im Landkreis Roth  
vom 01.12.2017

(Verzeichnis der Naturschutzgebiete beim Bayerischen Landesamt für Umweltschutz Nr. 500.066)



Maßstab M 1:25 000

Kartengrundlage:  
Geobasisdaten: © Bayerische Vermessungsverwaltung 2017  
(www.geodaten.bayern.de)

Ansbach, 01.12.2017  
Regierung von Mittelfranken

Dr. Bauer  
Regierungspräsident