



Mittelfränkisches Amtsblatt



Amtliche Bekanntmachungen der Regierung von Mittelfranken, des Bezirkes Mittelfranken, der Regionalen Planungsverbände und der Zweckverbände in Mittelfranken

51. Jahrgang

Ansbach, 8. September 2006

Nr. 18

Inhaltsübersicht

	Seite
Bekanntmachung der Regierung von Mittelfranken	
Verordnung der Regierung von Mittelfranken über die Bestimmung des Landratsamtes Neustadt a. d. Aisch-Bad Windsheim als zuständige Behörde für den Erlass von Verordnungen zur Festsetzung, Änderung oder Aufhebung eines Wasserschutzgebietes für die öffentliche Wasserversorgung der Stadt Burgbernheim für die Brunnen A, B, C und E (einschl. von Schutzzonen in der Gemarkung Habelsee, Landkreis Ansbach)	156
Bekanntmachungen des Bezirkes Mittelfranken	
Verordnung zur Änderung der Verordnung über den „Naturpark Altmühltal (Südliche Frankenalb)“ vom 23. Mai 2006 (mit Anlage)	157
Verordnung zur Änderung der Verordnung über den „Naturpark Altmühltal (Südliche Frankenalb)“ vom 24. Mai 2006 (mit Anlage)	160
Bekanntmachungen der Planungsverbände	
Bek des Planungsverbandes Industrieregion Mittelfranken über die Öffentlichkeitsbeteiligung im Rahmen der Teilfortschreibung des Regionalplans zum neuen Kapitel A III Zentrale Orte und Siedlungsschwerpunkte vom 18. August 2006	163
246. öffentliche Sitzung des Planungsausschusses des Planungsverbandes Industrieregion Mittelfranken am 25. September 2006	163
Nichtamtlicher Teil	
Buchbesprechungen	164

Erscheint in der Regel zweimal monatlich. Bezugspreis halbjährlich 9,20 €. Einzelnummern gegen Berechnung von 0,18 € (einschließlich Zustellgebühr) je angefangene Seite. Bestellungen sind an die Regierung von Mittelfranken, Postfach 6 06, 91511 Ansbach, zu richten. Herausgeber und Druck: Regierung von Mittelfranken.

Bekanntmachung der Regierung von Mittelfranken

**Verordnung der
Regierung von Mittelfranken
über die Bestimmung des Landratsamtes
Neustadt a. d. Aisch-Bad Windsheim
als zuständige Behörde für den Erlass von
Verordnungen zur Festsetzung, Änderung oder
Aufhebung eines Wasserschutzgebietes für die
öffentliche Wasserversorgung der
Stadt Burgbernheim für die Brunnen A, B, C und E
(einschl. von Schutzzonen in der Gemarkung
Habelsee, Landkreis Ansbach)**

Vom 31. September 2006

Auf Grund des Art. 75 Abs. 3 BayWG erlässt die
Regierung von Mittelfranken folgende

Verordnung:

§ 1

Das Landratsamt Neustadt a. d. Aisch-Bad Windsheim wird als zuständige Behörde für den Erlass von Verordnungen zur Festsetzung, Änderung oder Aufhebung eines Wasserschutzgebietes für die öffentliche Wasserversorgung der Stadt Burgbernheim für die Brunnen A, B, C und E (einschl. von Schutzzonen in der Gemarkung Habelsee, Landkreis Ansbach) bestimmt.

§ 2

Diese Verordnung tritt am Tag nach ihrer Bekanntmachung in Kraft.

Ansbach, 31. September 2006

Regierung von Mittelfranken
I n h o f e r
Regierungspräsident

MFrABI S. 156

Bekanntmachungen des Bezirkes Mittelfranken

Änderung der Verordnung über den "Naturpark Altmühltal (Südliche Frankenalb)"

Der Landkreis Weißenburg-Gunzenhausen hat am 23.05.2006 die nachstehende Verordnung zur Änderung der Verordnung über den "Naturpark Altmühltal (Südliche Frankenalb)" erlassen.

Die Verordnung wurde am 17.06.2006 im Amtsblatt des Landkreises Weißenburg-Gunzenhausen und der Großen Kreisstadt Weißenburg i. Bay. veröffentlicht.

Gemäß Art. 45 Abs. 2 Satz 3 Halbsatz 3 des Bayerischen Naturschutzgesetzes wird die nachfolgende Änderungsverordnung auch vom Bezirk Mittelfranken amtlich bekannt gemacht:

Auf Grund von Art. 11 und 45 Abs. 2 Satz 3, 2. Halbsatz des Bayerischen Naturschutzgesetzes - BayNatSchG - (BayRS 791-1-UG) in der vom 01.08.2005 an geltenden Fassung, erlässt der Landkreis Weißenburg-Gunzenhausen folgende Verordnung:

Verordnung zur Änderung der Verordnung über den "Naturpark Altmühltal (Südliche Frankenalb)"

Vom 23. Mai 2006

Die im § 3 Abs. 1 und Abs. 2 Satz 1 der Verordnung über den "Naturpark Altmühltal (Südliche Frankenalb)" vom 14. September 1995 (BayRS 791-5-15-U) in der derzeit gültigen Fassung festgesetzte Schutzzone, die gemäß Art. 11 Abs. 2 BayNatSchG als Landschaftsschutzgebiet gilt, wird wie folgt geändert:

Aus der Schutzzone des "Naturparks Altmühltal (Südliche Frankenalb)" werden im Bereich der Gemeinde Bergen die Grundstücke Flur-Nr. 129 (Teil), 131 (Teil), 132 (Teil), 133 (Teil) und 145 (Teil) der Gemarkung Thalmannsfeld herausgenommen.

Der Änderungsbereich und die neue Grenze der Schutzzone sind in den beiliegenden Karten im Maßstab 1 : 5000 und 1 : 25000 eingetragen und Bestandteil dieser Verordnung. Die Karten werden gemäß § 2 Abs. 3 der Naturpark-Verordnung archivmäßig verwahrt.

§ 2

Diese Verordnung tritt am Tage nach ihrer Bekanntmachung im Amtsblatt des Landkreises Weißenburg-Gunzenhausen und der Großen Kreisstadt Weißenburg i. Bay. in Kraft.

Weißenburg, 23. Mai 2006

Landkreis
Weißenburg-Gunzenhausen
Georg Rosenbauer
Landrat

Hinweis gemäß Art. 46 Abs. 7 BayNatSchG

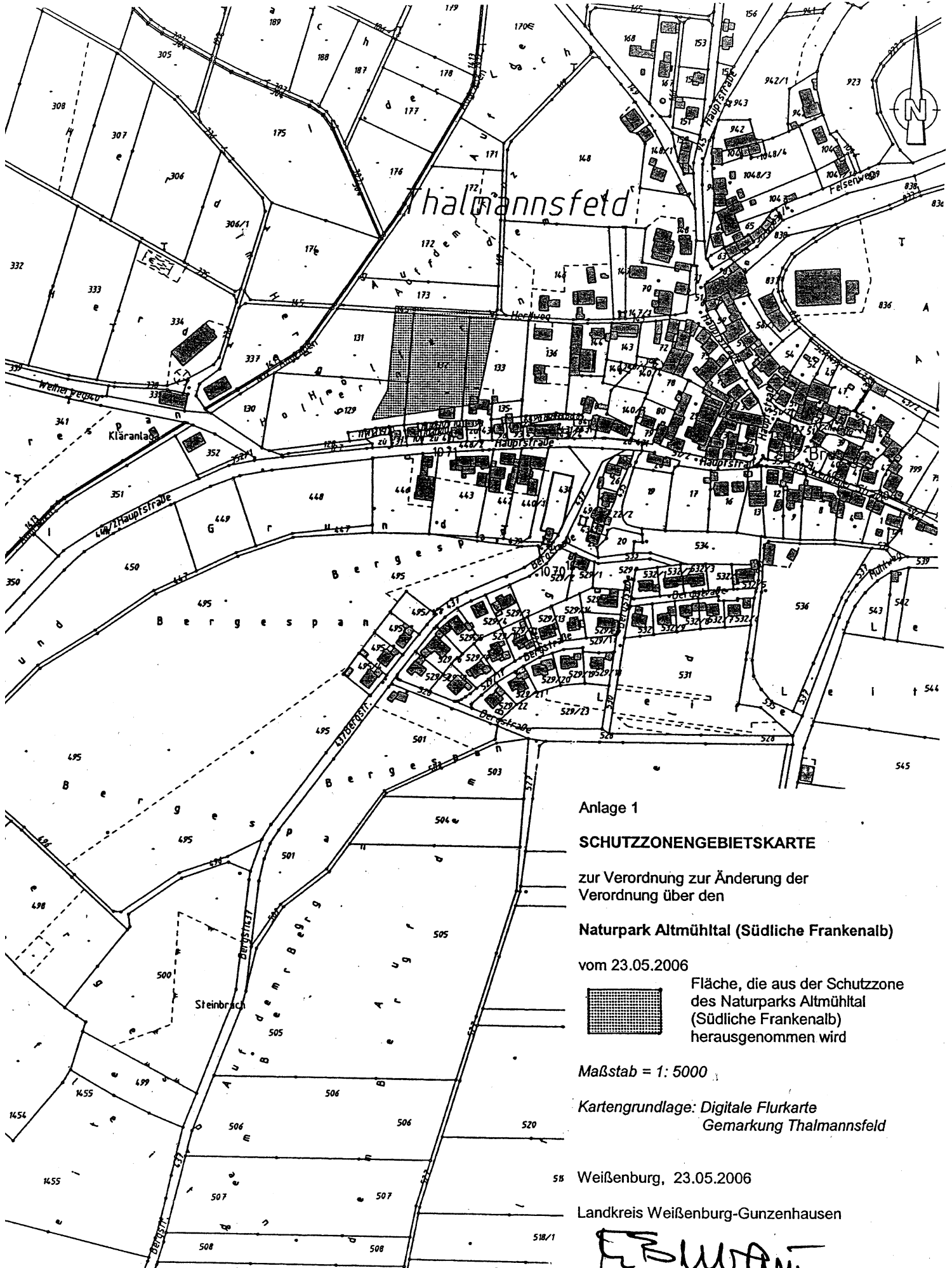
Eine Verletzung der Vorschriften des Art. 46 Abs. 1 bis 6 BayNatSchG ist unbeachtlich, wenn sie nicht innerhalb eines Jahres nach der Bekanntmachung der Rechtsverordnung schriftlich unter Angabe der Tatsachen, die die Verletzung begründen sollen, bei der für den Erlass zuständigen Behörde (hier: Landratsamt Weißenburg-Gunzenhausen, Bahnhofstraße 2, 91781 Weißenburg) geltend gemacht wird.

Weißenburg, 23. Mai 2006

Landkreis
Weißenburg-Gunzenhausen
Georg Rosenbauer
Landrat

(Anlagen 1 und 2
siehe Seiten 158 und 159)

MFrABI S. 157




Anlage 1

SCHUTTZONENGEBIETSKARTE

zur Verordnung zur Änderung der
Verordnung über den

Naturpark Altmühltal (Südliche Frankenalb)

vom 23.05.2006



Fläche, die aus der Schutzzone
des Naturparks Altmühltal
(Südliche Frankenalb)
herausgenommen wird

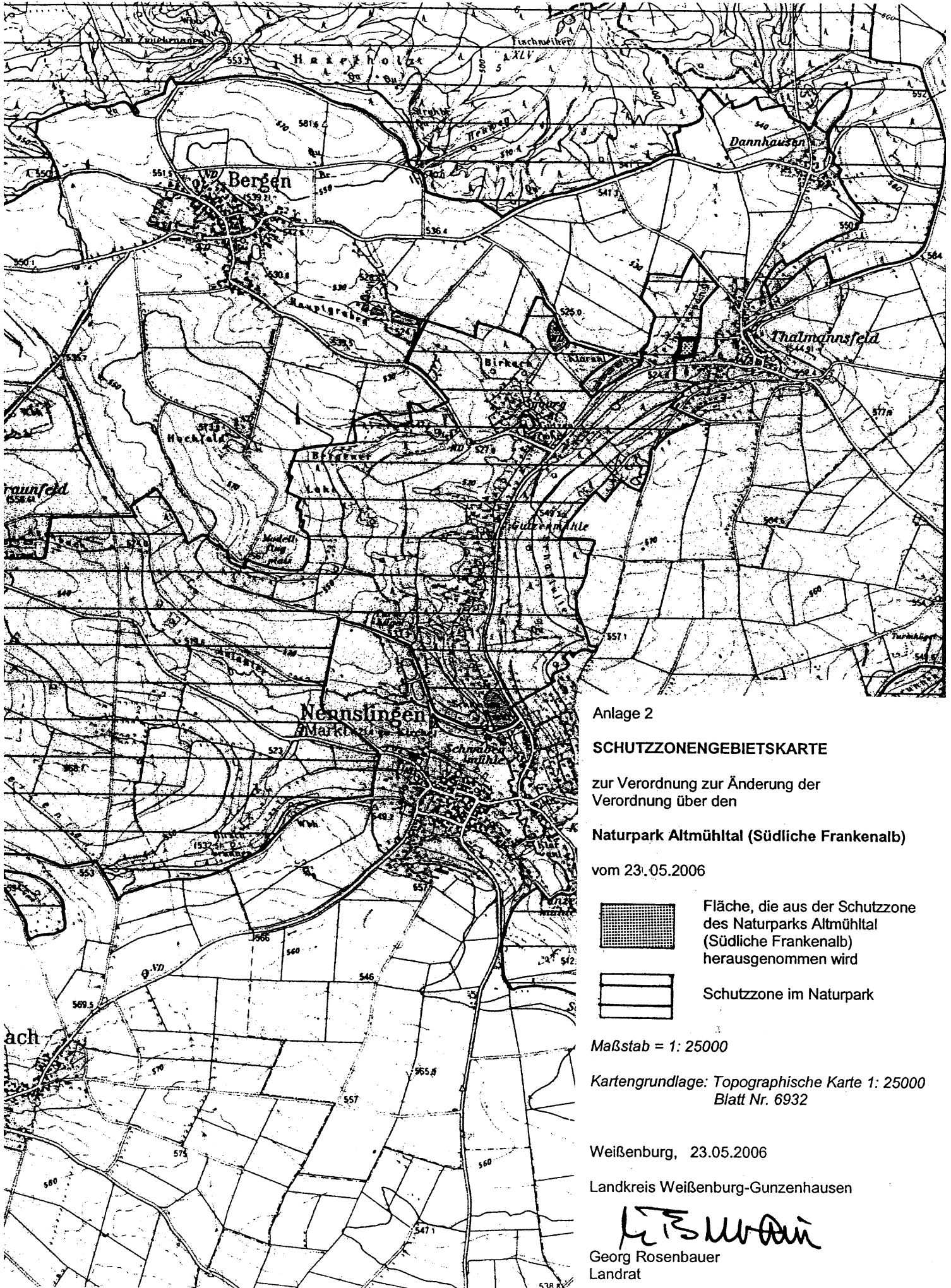
Maßstab = 1 : 5000

Kartengrundlage: Digitale Flurkarte
Gemarkung Thalmannsfeld

58 Weißenburg, 23.05.2006

Landkreis Weißenburg-Gunzenhausen

Georg Rosenbauer
 Georg Rosenbauer
 Landrat




Anlage 2

SCHUTTZONENGEBIETSKARTE


zur Verordnung zur Änderung der
Verordnung über den

Naturpark Altmühltal (Südliche Frankenalb)

vom 23.05.2006



Fläche, die aus der Schutzzone
des Naturparks Altmühltal
(Südliche Frankenalb)
herausgenommen wird



Schutzzone im Naturpark

Maßstab = 1: 25000

Kartengrundlage: Topographische Karte 1: 25000
Blatt Nr. 6932

Weißenburg, 23.05.2006

Landkreis Weißenburg-Gunzenhausen

Georg Rosenbauer
Landrat

**Änderung
der Verordnung über den
"Naturpark Altmühltal
(Südliche Frankenalb)"**

Der Landkreis Weißenburg-Gunzenhausen hat am 24.05.2006 die nachstehende Verordnung zur Änderung der Verordnung über den "Naturpark Altmühltal (Südliche Frankenalb)" erlassen.

Die Verordnung wurde am 17.06.2006 im Amtsblatt des Landkreises Weißenburg-Gunzenhausen und der Großen Kreisstadt Weißenburg i. Bay. veröffentlicht.

Gemäß Art. 45 Abs. 2 Satz 3 Halbsatz 3 des Bayerischen Naturschutzgesetzes wird die nachfolgende Änderungsverordnung auch vom Bezirk Mittelfranken amtlich bekannt gemacht:

Auf Grund von Art. 11 und 45 Abs. 2 Satz 3, 2. Halbsatz des Bayerischen Naturschutzgesetzes - BayNatSchG - (BayRS 791-1-UG) in der vom 01.08.2005 an geltenden Fassung, erlässt der Landkreis Weißenburg-Gunzenhausen folgende Verordnung:

**Verordnung
zur Änderung der Verordnung
über den "Naturpark Altmühltal
(Südliche Frankenalb)"**

Vom 24. Mai 2006

Die im § 3 Abs. 1 und Abs. 2 Satz 1 der Verordnung über den "Naturpark Altmühltal (Südliche Frankenalb)" vom 14. September 1995 (BayRS 791-5-15-U) in der derzeit gültigen Fassung festgesetzte Schutzzone, die gemäß Art. 11 Abs. 2 BayNatSchG als Landschaftsschutzgebiet gilt, wird wie folgt geändert:

Aus der Schutzzone des "Naturparks Altmühltal (Südliche Frankenalb)" werden im Bereich der Stadt Pappenheim die Grundstücke Flur-Nr. 252 (Teil), 253 (Teil), 256 (Teil), 257/0 (Teil), 258, 259, 260 (Teil) und 263/1 (Teil) der Gemarkung Osterdorf als Sonderflächen für den Abbau von Bodenschätzen (§ 8 Nr. 3 und § 2 Abs. 1 und 2 der Naturpark-Verordnung) eingetragen.

Der Änderungsbereich und die neue Grenze der Sonderfläche für den Abbau von Bodenschätzen sind in den beiliegenden Karten im Maßstab 1 : 5000 und 1 : 25000 eingetragen und Bestandteil dieser Verordnung. Die Karten werden gemäß § 2 Abs. 3 der Naturpark-Verordnung archivmäßig verwahrt.

§ 2

Diese Verordnung tritt am Tage nach ihrer Bekanntmachung im Amtsblatt des Landkreises Weißenburg-Gunzenhausen und der Großen Kreisstadt Weißenburg i. Bay. in Kraft.

Weißenburg, 24. Mai 2006

Landkreis
Weißenburg-Gunzenhausen
Georg Rosenbauer
Landrat

Hinweis gemäß Art. 46 Abs. 7 BayNatSchG

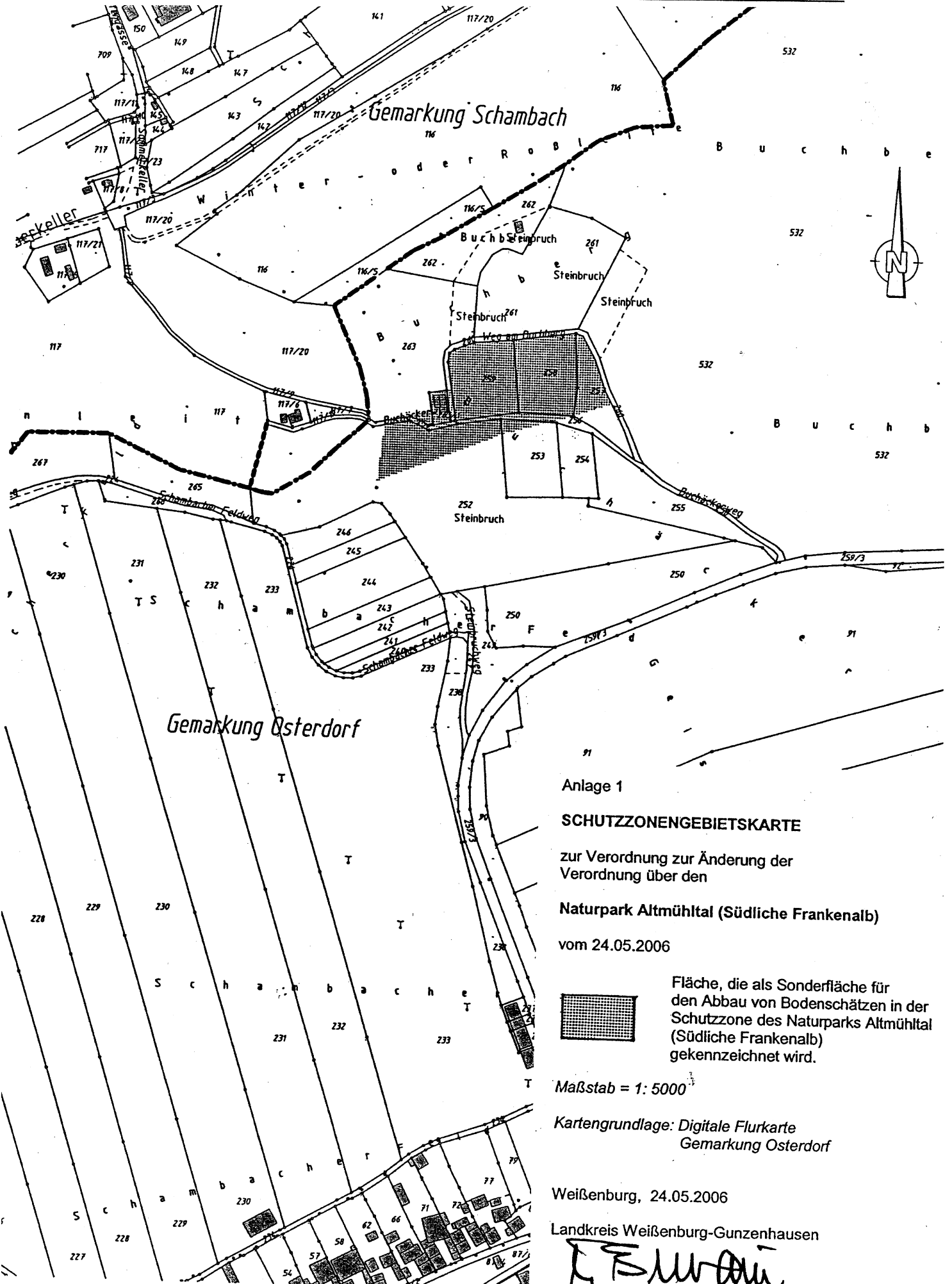
Eine Verletzung der Vorschriften des Art. 46 Abs. 1 bis 6 BayNatSchG ist unbeachtlich, wenn sie nicht innerhalb eines Jahres nach der Bekanntmachung der Rechtsverordnung schriftlich unter Angabe der Tatsachen, die die Verletzung begründen sollen, bei der für den Erlass zuständigen Behörde (hier: Landratsamt Weißenburg-Gunzenhausen, Bahnhofstraße 2, 91781 Weißenburg) geltend gemacht wird.

Weißenburg, 24. Mai 2006

Landkreis
Weißenburg-Gunzenhausen
Georg Rosenbauer
Landrat

(Anlagen 1 und 2
siehe Seiten 161 und 162)

MFrABI S. 160




Anlage 1

SCHUTZZONENGEBIETSKARTE

zur Verordnung zur Änderung der
Verordnung über den

Naturpark Altmühltal (Südliche Frankenalb)

vom 24.05.2006



Fläche, die als Sonderfläche für
den Abbau von Bodenschätzen in der
Schutzzone des Naturparks Altmühltal
(Südliche Frankenalb)
gekennzeichnet wird.

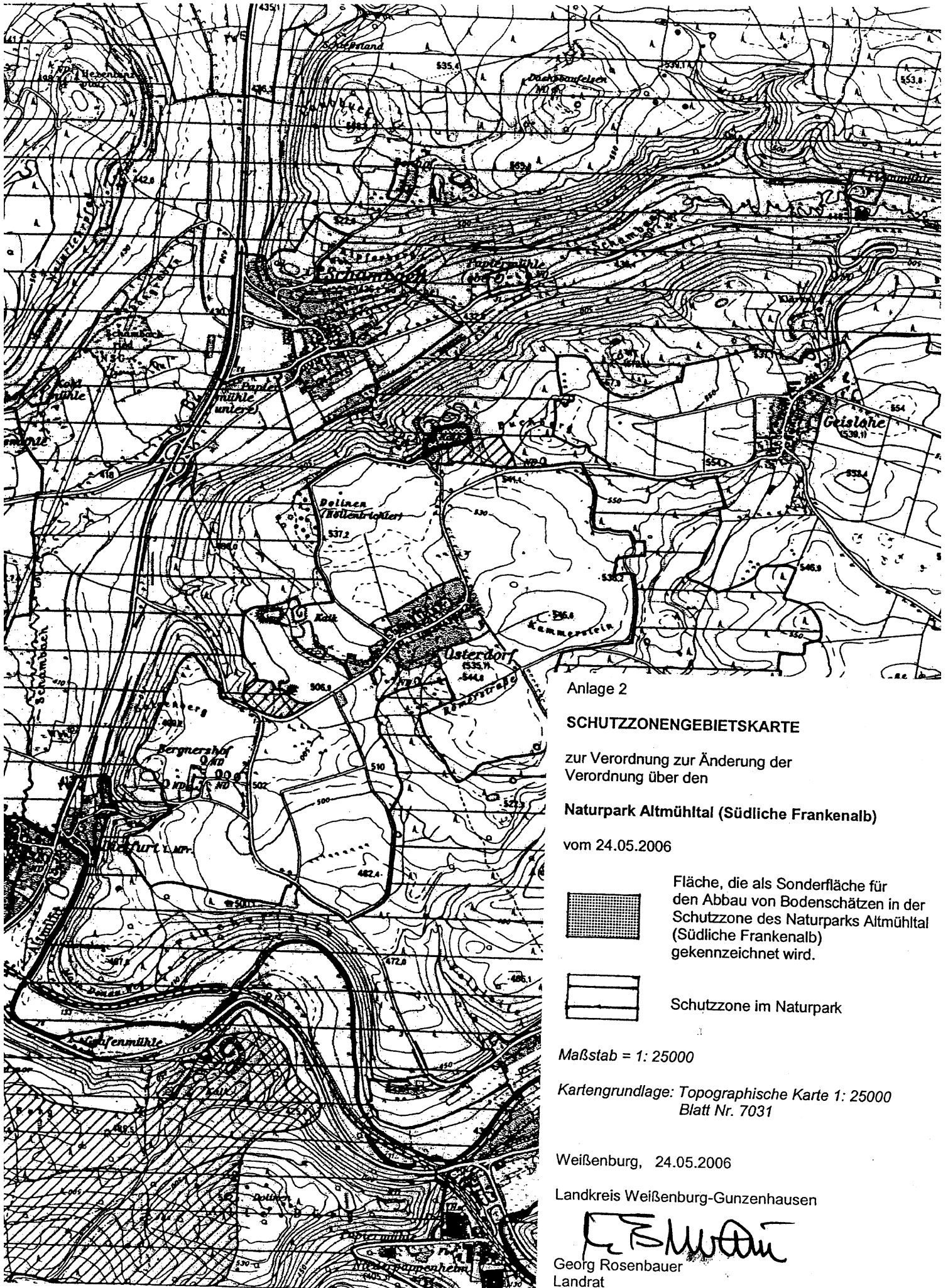
Maßstab = 1: 5000

Kartengrundlage: Digitale Flurkarte
Gemarkung Osterdorf

Weißenburg, 24.05.2006

Landkreis Weißenburg-Gunzenhausen


Georg Rosenbauer
Landrat




Anlage 2

SCHUTZZONENGEBIETSKARTEzur Verordnung zur Änderung der
Verordnung über den**Naturpark Altmühltal (Südliche Frankenalb)**

vom 24.05.2006



Fläche, die als Sonderfläche für
den Abbau von Bodenschätzen in der
Schutzzone des Naturparks Altmühltal
(Südliche Frankenalb)
gekennzeichnet wird.



Schutzzone im Naturpark

Maßstab = 1: 25000

Kartengrundlage: Topographische Karte 1: 25000
Blatt Nr. 7031

Weissenburg, 24.05.2006

Landkreis Weissenburg-Gunzenhausen

Georg Rosenbauer
Landrat

Bekanntmachungen der Planungsverbände

Öffentlichkeitsbeteiligung im Rahmen der Teilfortschreibung des Regionalplans der Industrieregion Mittelfranken zum neuen Kapitel A III Zentrale Orte und Siedlungsschwerpunkte

Bekanntmachung des Planungsverbandes Industrieregion Mittelfranken vom 18. August 2006

Gemäß § 7 Abs. 6 Satz 1 ROG vom 18. August 1997 (BGBl I S. 2081), zuletzt geändert durch Gesetz vom 25. Juni 2005 (BGBl I S. 1746) i. V. m. Art. 13 Abs. 2 Satz 4 BayLplG vom 27. Dezember 2004 (GVBl S. 521), wird nachstehend bekannt gemacht:

Der Planungsausschuss des Planungsverbandes Industrieregion Mittelfranken hat am 17. Juli 2006 die Beteiligung nach Artikel 13 des Bayerischen Landesplanungsgesetzes für die Teilfortschreibung des Regionalplans zum neuen Kapitel A III Zentrale Orte und Siedlungsschwerpunkte beschlossen.

Der Planentwurf und seine Begründung sowie der Umweltbericht liegen vom 25. September bis einschließlich 25. Oktober 2006 zur Einsicht für jedermann bei folgender Stelle aus:

Regierung von Mittelfranken - Höhere Landesplanungsbehörde -, Promenade 27, 91522 Ansbach, Zimmer Nr. 439. Die Unterlagen können von Montag bis Donnerstag von 9:00 bis 11:45 Uhr und von 14:00 bis 15:30 Uhr und Freitag von 9:00 bis 12:30 Uhr eingesehen werden.

Gleichzeitig kann der Entwurf im Internet unter den Internetadressen www.regierung.mittelfranken.bayern.de/ "Aktuelle Themen" und www.industrieregion-mittelfranken.de eingesehen werden.

Bis zum Ablauf der Auslegungsfrist wird Gelegenheit zur schriftlichen Äußerung gegenüber dem Planungsverband Industrieregion Mittelfranken, Hauptmarkt 18/IV, 90403 Nürnberg gegeben.

Nürnberg, 18. August 2006

Helmut Reich
Landrat
Verbandsvorsitzender

MFrABI S. 163

B e k a n n t m a c h u n g des Planungsverbandes Industrieregion Mittelfranken vom 1. September 2006

Gemäß § 11 Abs. 6 i. V. m. § 7 Abs. 6 der Verbandsatzung wird hiermit bekannt gemacht, dass die 246. öffentliche Sitzung des Planungsausschusses des Planungsverbandes Industrieregion Mittelfranken am

Montag, 25. September 2006, 09:30 Uhr,
in Nürnberg, Rathaus Fünferplatz 2,
Großer Sitzungssaal, Zi. 204/II

stattfindet.

T a g e s o r d n u n g

1. Änderung des Flächennutzungsplanes mit integriertem Landschaftsplan und Bebauungsplan Nr. 18 „Fotovoltaikanlage Burgweisach“ des Marktes Vestenbergsgreuth, Lkr. Erlangen-Höchstadt
2. Änderung des Flächennutzungsplanes mit integriertem Landschaftsplan des Marktes Wachenroth, Lkr. Erlangen-Höchstadt
3. Änderung des Flächennutzungsplanes und Bebauungsplan Nr. 04/3 „Westlich des Zirndorfer Weges“ der Stadt Oberasbach, Lkr. Fürth
4. Änderung der bestehenden Landschaftsschutzgebietsverordnung „Nördlicher Jura“ vom 8. November 1985 gem. Art. 10 BayNatSchG, Lkr. Nürnberger Land
5. Siebte Änderung des Regionalplans der Region Westmittelfranken (8), Kapitel B I 3 (neu) Wasserwirtschaft; Beteiligungsverfahren

Nürnberg, 1. September 2006

Planungsverband
Industrieregion Mittelfranken
Hartwig Reimann
Oberbürgermeister
stv. Verbandsvorsitzender

MFrABI S. 163

Nichtamtlicher Teil

Buchbesprechungen

Haushalts- und Wirtschaftsrecht/ Kommunaler Finanzausgleich in Bayern

Kommentar

114. Lieferung

Carl-Link-Vorschriftensammlung

Begründet von Dr. rer. pol. Ernst Söllner und Gerd Schwab, weitergeführt von Dieter Schwenk, Direktor a. D., ehem. Finanzreferent des Bayer. Städtetags, und Heinrich Frey, Landrat des Landkreises Starnberg

114. Lieferung. 128 Seiten. Rechtsstand 1. Juli 2006. 53,80 €. Grundwerk in zwei Bänden mit 2566 Seiten, mit Spezialordner und Trennblattsatz. 125 €. Verlags-Nr. 9001.00 (ISBN 3-556-90010-6)

Finanzrecht der Kommunen II

Abgabenrecht in Bayern

Steuern, Gebühren und Beiträge

Loseblatt-Sammlung mit Erläuterungen

36. Lieferung

Carl-Link-Vorschriftensammlung

Herausgegeben von Dieter Schwenk, Direktor a. D., ehem. Finanzreferent des Bayerischen Städtetags, München und Dr. Gerhard Ecker, berufsmäßiger Stadtrat bei der Stadt Augsburg, ehem. beim Bayer. Staatsministerium des Innern und beim Bayer. Kommunalen Prüfungsverband, München

36. Lieferung. 112 Seiten. Rechtsstand 30. Juni 2006, 46,00 €. Grundwerk 1541 Seiten, mit Spezialordner und Trennblattsatz. 65,00 €.

Verlags-Nr. 9002.00 (ISBN 3-556-90020-3)

Kommunalabgaben in Bayern

Systematische Darstellung

31. Lieferung

Carl-Link-Vorschriftensammlung

Bearbeitet von Dr. Gerhard Ecker, berufsmäßiger Stadtrat bei der Stadt Augsburg, ehem. beim Bayer. Staatsministerium des Innern und beim Bayer. Kommunalen Prüfungsverband, unter Mitarbeit von Eva Schenk, Dipl.-Finanzwirtin (FH) im Bayerischen Landesamt für Steuern in München, Rolf Hiller, Dipl.-Verwaltungswirt (FH), Dr. Amadeus Hasl-Kleiber, Oberregierungsrat, Regierung von Oberbayern, ehem. beim Bayer. Staatsministerium des Innern, München, Dr. Stefan Barth, Oberregierungsrat, Landratsamt Altötting

31. Lieferung. 96 Seiten. Rechtsstand 1. Juli 2006, 44,50 €. Grundwerk 878 Seiten, mit Spezialordner und Trennblattsatz. 95 €.

Verlags-Nr. 9201.00 (ISBN 3-556-92015-8)

Öffentliche Sicherheit und Ordnung in Bayern

Vorschriftensammlung mit Erläuterungen

43. Lieferung

Carl-Link-Vorschriftensammlung

Band I:

Begründet von Dr. Heinz Honnacker und Helmuth Weber, fortgeführt von Dr. Cornelius Thum, M. A., Ministerialrat, Bayer. Staatsministerium des Innern

Band II:

Bearbeitet von Dr. Dr. Frank Ebert, Ministerialrat, Thüringer Innenministerium, Erfurt

43. Lieferung. 96 Seiten. Rechtsstand 1. August 2006. 34,90 €. Grundwerk ca. 2018 Seiten, mit 2 Spezialordnern und Trennblattsatz. 209 €.

Verlags-Nr. 1310.00 (ISBN 3-556-13100-5)

Verwaltungsrecht in Bayern

Verwaltungsverfahren (BayVwVfG und VwVfG)

Verwaltungszustellung und Vollstreckung (VwZVG)

Verwaltungsprozess (VwGO)

Ergänzbare Rechtssammlung mit Kommentar

66. Lieferung

Carl-Link-Vorschriftensammlung

Begründet von Dr. Friedrich Harrer, Oberlandesanwalt a. D., Dr. Dieter Kugele, Richter am Bundesverwaltungsgericht, Leipzig

Bearbeitet von Dr. Dieter Kugele, Richter am Bundesverwaltungsgericht, Leipzig, Klaus Kugele, Vorsitzender Richter am Verwaltungsgericht, München, Dr. Cornelius Thum M. A., Ministerialrat, Bayerisches Staatsministerium des Innern, Dr. Carsten Tegethoff, Richter am Niedersächsischen Oberverwaltungsgericht

Stichwort- und Abkürzungsverzeichnis:

Gabriela Weikinnis, Bundesverwaltungsgericht, Leipzig

66. Lieferung. 128 Seiten. Rechtsstand 1. August 2006. 44,00 €. Grundwerk 1755 Seiten, mit Spezialordner und Trennblattsatz. 99,00 €.

Verlags-Nr. 406.00 (ISBN 3-556-04060-3)

Kommunalrecht in Bayern

Kommentar zum Gemeinde-, Verwaltungsgemeinschafts-, Landkreis- und Bezirksrecht, Kommunale Zusammenarbeit, Kommunales Wahlrecht, Kommunales Haushalts- und Unternehmensrecht

102. Lieferung

Carl-Link-Vorschriftensammlung

Begründet von Dr. Josef Prandl und Dr. Dr. h. c. Hans Zimmermann, fortgeführt von Dr. Dr. h. c. Hans Zimmermann, Ministerialdirigent a. D., München, und Dr. Hermann Büchner, Regierungsdirektor, Fachhochschule für Öffentliche Verwaltung und Rechtspflege in Bayern, Hof

102. Lieferung. 112 Seiten. Rechtsstand 1. September 2006, 39,80 €. Grundwerk 1776 Seiten, mit Spezialordner und Trennblattsatz. 84,00 €.

Verlags-Nr. 203.00 (ISBN 3-556-02032-7)

Dienstrecht in Bayern I

Ergänzbare Sammlung zum Beamten- und Besoldungsrecht mit erläuternden Hinweisen - Laufbahnen, Beurteilung, Personalvertretung, Disziplinarrecht, Reise- und Umzugskosten, Trennungsgeld, Fürsorgeleistungen, Versorgung

136. Lieferung

Carl-Link-Vorschriftensammlung

Begründet von Alfred Hartinger und Christian Hege-mer, fortgeführt von Mathias Hiebel, Referent beim Bayer. Kommunalen Prüfungsverband, München

136. Lieferung. 120 Seiten. Rechtsstand 1. Juli 2006, 42,20 €, Grundwerk 1612 Seiten, mit Spezialordner und Trennblattsatz. 125 €.

Verlags-Nr. 301.00 (ISBN 3-556-30100-8)

