















Regionalmanagements und LEADER - LAGs in Mittelfranken





Regionalmanagements und LEADER - LAGs in Mittelfranken
Stand: Juni 2017

Legende

Regionalmanagement Bayern (RM)
LEADER-Lokale Aktionsgruppe (LAG)

- | | | |
|---|-----|---|
|  | RM | Lkr. Neustadt a.d.Aisch - Bad Windsheim
Lkr. Nürnberger Land
Lkr. Weißenburg-Gunzenhausen |
|  | RM | Lkr. Ansbach |
|  | RM | Lkr. Erlangen-Höchstadt
Lkr. Roth |
|  | RM | Lkr. Fürth |
|  | RM | Region Hesselberg |
|  | LAG | Südlicher Steigerwald |
|  | LAG | Region Hesselberg |
|  | LAG | Aischgrund |
|  | LAG | Altmühlfranken |
|  | LAG | Monheimer Alb - AltmühlJura |
|  | LAG | Lkr. Fürth |
|  | LAG | ErLebenswelt Roth |
|  | LAG | Nürnberger Land |
|  | LAG | Region an der Romantischen Straße |

Kommunale Verwaltungsgrenzen

-  Grenzen der Regierungsbezirke
-  Grenzen der kreisfreien Städte und Landkreise
-  Grenzen der Gemeinden
-  Gemeindefreie Gebiete

Maßstab 1:400.000
Bearbeiter: SG 24
Herausgeber: Regierung von Mittelfranken

